

# UNIVERSIDAD AUTÓNOMA DE GUERRERO



**UAGro**  
Universidad de Calidad con Inclusión Social



**CONACYT**  
Consejo Nacional de Ciencia y Tecnología

CENTRO DE GESTIÓN DEL DESARROLLO

MAESTRÍA EN GESTIÓN PARA EL DESARROLLO SUSTENTABLE (CONACYT)

PROGRAMA INCORPORADO AL PADRON NACIONAL DE POSGRADO DE CALIDAD (PNPC)

## ***Título del Proyecto***

***“El ecoturismo rural sustentable como vía de desarrollo local para el corredor Taxco-Iguala en el estado de Guerrero”***

Trabajo de Investigación

Que para obtener el grado de

Maestro en Gestión para el Desarrollo Sustentable

Presenta:

C. Xochitl Adriana Adame Zambrano

Matricula: 08033017

Generación: 2017- 2019

Director:

Dr. Ramiro Morales Hernández

Asesores

Asesores internos

Dr. Artemio López Ríos

Dr. Gloria Torres Espino

Asesores Externos

Dr. Salvador Villerías Salinas

MC en Arq. Néstor Salinas Rodríguez

Acapulco, Guerrero, México.

Agosto, 2019

## **Dedicatoria**

*Dedico esta tesis a mis padres, por todo el apoyo demostrado durante toda mi formación académica, sin ustedes esto no podría haberlo logrado.*

*A mí sobrino, que espero sirva de ejemplo para que logres ser un excelente estudiante.*

*A mis profesores, por siempre estar ahí en cada día de clase.*

*A mi director y asesores, por estudiar mi tesis y aprobarla.*

*A mis amigos, por apoyarme en cada momento.*

## **Agradecimientos**

*Gracias a mis padres por ser los principales promotores de mis sueños, gracias a ellos por la paciencia recibida, así como también los regaños, las muestras de apoyo y amor en cada uno de mis procesos de formación. Gracias a mi madre, por estar ahí escuchándome y orientándome a tener un mejor desarrollo profesional, así como también por ser mi ejemplo de superación. También, gracias a ti papá, por tus consejos y por aquellas veces en donde necesitaba no perderme de mis metas siempre estuviste ahí para orientarme en el mejor camino, gracias por ser mi mayor ejemplo de superación profesional y personal. A mi hermana, Tania, porque a pesar de todo, me ha demostrado que siempre se puede.*

*Quiero agradecerle, al Doctor Ramiro, por cada detalle y momento dedicado para aclarar cualquier tipo de duda que me surgiera, agradecerle por el todo el apoyo en esta tesis, así como también por esos consejos no sólo académicos sino también personales. También quiero agradecer, a cada uno de mis asesores, Dra. Gloria, Dr. Artemio, Dr. Salvador y el M. en Arq. Néstor, por su tiempo y dedicación en la revisión de este proyecto, así como también agradecerles por haber aceptado ser mis asesores. Y a su vez, agradecerle a esta escuela, por haberme recibido durante dos años, y permitir formarme dentro de ella.*

*Agradezco también a mis amigos, quienes siempre estuvieron ahí, escuchándome en mis momentos y que algunos me han acompañado desde mis inicios de formación académica, a ti, Jonathan, por orientarme en la mejor realización de los mapas, así como también por darme consejos y proponernos a nuevas metas, a Ángel, por siempre estar cuando más te he necesitado, por ser gran apoyo dentro y fuera de esta tesis, así como también por permitir cosechar una amistad de vida. A ti, Yami, por darme una sobrina espectacular y estar ahí en cada momento. A mi amigo, Kikin, o, mejor dicho, mi becario favorito, por todo el apoyo durante estos dos años de maestría, créeme, esto no hubiera sido bonito sin ti, a Shio, por las pláticas después de clases o los chistes que hacíamos sobre nuestra tesis.*

*A la familia Ocampo, por su apoyo recibido, así como también las muestras de afecto que me han demostrado con varios años, gracias a ustedes por ser unas personas excelentes.*

## INDICE.

INTRODUCCIÓN: .....	1
<b>CAPÍTULO I. MARCO CONCEPTUAL</b> .....	<b>6</b>
EL ECOTURISMO, TURISMO, SOCIEDAD Y MEDIO AMBIENTE. ....	6
CORREDORES TURÍSTICOS SUSTENTABLES. ....	15
<b>CAPÍTULO II. SÍNTESIS METODOLÓGICA DEL ESTUDIO</b> .....	<b>17</b>
FODA (FORTALEZAS, OPORTUNIDADES, DEBILIDADES Y AMENAZAS) DEL CORREDOR.....	17
<b>CAPÍTULO III. PROYECTO DE DESARROLLO</b> .....	<b>21</b>
<b>DESCRIPCIÓN DE LOS SITIOS EN EL CIRCUITO ECO – TURÍSTICO TAXCO-IGUALA</b> .....	<b>21</b>
CONSIDERACIONES GENERALES .....	21
DESCRIPCIONES DE CADA COMUNIDAD DEL ÁREA DE ESTUDIO .....	24
<b>Taxco:</b> .....	24
Patrimonio: Monumentos .....	27
Patrimonios Naturales. ....	33
Fiestas y tradiciones. ....	36
Descripción del recorrido turístico, en Taxco de Alarcón. ....	37
<b>Atzala</b> .....	38
Patrimonio: Monumentos .....	38
Descripción del recorrido turístico, en Atzala. ....	39
<b>Taxco El Viejo</b> . ....	40
Patrimonio: Monumentos .....	42
Sitios naturales. ....	44
Fiestas tradicionales. ....	45
<b>El Naranja</b> .....	46
Patrimonio: Monumentos .....	46
Sitios Naturales.....	48
Fiestas tradicionales. ....	49
Descripción del recorrido turístico, El Naranja. ....	49
<b>Iguala de la Independencia:</b> .....	50
Patrimonio Monumentos .....	52
Fiestas Tradicionales. ....	57
Descripción del recorrido turístico, Iguala de la Independencia. ....	58
<b>Tuxpan:</b> .....	59
Descripción del recorrido turístico, de Tuxpan. ....	60
<b>DESCRIPCIÓN DE LA PROPUESTA DE CORREDOR ECOTURÍSTICO TAXCO - IGUALA</b> .....	<b>61</b>
<b>CONCLUSIONES</b> .....	<b>72</b>
<b>BIBLIOGRAFÍA:</b> .....	<b>74</b>
<b>ANEXO 1. LA PERTINENCIA DEL CORREDOR EN VOZ DE LOS ACTORES LOCALES</b> .....	<b>76</b>
<b>ANEXO 2. MEMORIA FOTOGRÁFICA</b> .....	<b>78</b>

## ÍNDICE DE FIGURAS.

<b>FIGURA 1.</b> SANTA PRISCA, TAXCO DE ALARCÓN.....	27
<b>FIGURA 2.</b> EX CONVENTO DE SAN BERNARDINO DE SIENA, TAXCO DE ALARCÓN.....	28
<b>FIGURA 3.</b> LOS ENCRUZADOS, TAXCO DE ALARCÓN.....	29
<b>FIGURA 4.</b> CASA BORDA, TAXCO DE ALARCÓN.....	30
<b>FIGURA 5.</b> MUSEO VIRREINAL, TAXCO DE ALARCÓN.....	31
<b>FIGURA 6.</b> MUSEO WILLIAM SPRATLING, TAXCO DE ALARCÓN.....	32
<b>FIGURA 7.</b> VISTA PANORAMITA DEL CRISTO MONUMENTAL, TAXCO DE ALARCÓN.....	33
<b>FIGURA 8.</b> PARQUE EL HUIXTECO, TAXCO DE ALARCÓN.....	34
<b>FIGURA 9.</b> LA CASCADA, TAXCO DE ALARCÓN.....	35
<b>FIGURA 10.</b> SEMANA SANTA, TAXCO DE ALARCÓN.....	36
<b>FIGURA 11.</b> IGLESIA DE ATZALA.....	38
<b>FIGURA 12.</b> POZAS AZULES, ATZALA.....	39
<b>FIGURA 13.</b> EX HACIENDA SAN JUAN BAUTISTA, TAXCO EL VIEJO.....	42
<b>FIGURA 14.</b> IGLESIA SAN FRANCISCO DE ASÍS, TAXCO EL VIEJO.....	43
<b>FIGURA 15.</b> RIO TAXCO, TAXCO EL VIEJO.....	44
<b>FIGURA 16.</b> IGLESIA DE EL NARANJO, IGUALA DE LA INDEPENDENCIA.....	46
<b>FIGURA 17.</b> ESTACIÓN DEL FERROCARRIL, EL NARANJO, IGUALA DE LA INDEPENDENCIA.....	47
<b>FIGURA 18.</b> PUENTE DE LA MANO, EL NARANJO.....	48
<b>FIGURA 19.</b> IGLESIA DE SAN FRANCISCO DE ASÍS, IGUALA DE LA INDEPENDENCIA.....	52
<b>FIGURA 20.</b> QUIOSCO DE IGUALA DE LA INDEPENDENCIA.....	53
<b>FIGURA 21:</b> MUSEO DE LA BANDERA, IGUALA DE LA INDEPENDENCIA.....	54
<b>FIGURA 22.</b> ASTA BANDERA, IGUALA DE LA INDEPENDENCIA.....	55
<b>FIGURA 23.</b> MUSEO DEL FERROCARRIL, IGUALA DE LA INDEPENDENCIA.....	56
<b>FIGURA 24.</b> FIESTA DE LA BANDERA, IGUALA DE LA INDEPENDENCIA.....	57
<b>FIGURA 25.</b> LAGO DE TUXPAN, TUXPAN.....	59
<b>FIGURA 26.</b> TAXCO DE ALARCÓN.....	78
<b>FIGURA 27:</b> TAXCO DE ALARCÓN.....	78
<b>FIGURA 28.</b> EX HACIENDA SAN JUAN BAUTISTA.....	78
<b>FIGURA 29.</b> EX HACIENDA SAN JUAN BAUTISTA.....	78
<b>FIGURA 31.</b> LAGO DE TUXPAN.....	79
<b>FIGURA 30.</b> IGUALA DE LA INDEPENDENCIA.....	79
<b>FIGURA 32.</b> LAGO DE TUXPAN.....	79

## ÍNDICE DE TABLAS.

<b>TABLA 1.</b> POBLACIÓN TOTAL DE LAS COMUNIDADES DEL CORREDOR.....	22
<b>TABLA 2.</b> INVENTARIO TURÍSTICO DEL MUNICIPIO DE TAXCO DE ALARCÓN.....	26
<b>TABLA 3.</b> INVENTARIO TURÍSTICO DE ATZALA.....	38
<b>TABLA 4.</b> INVENTARIO TURÍSTICO DE TAXCO EL VIEJO.....	42
<b>TABLA 5.</b> INVENTARIO TURÍSTICO DE EL NARANJO, IGUALA DE LA INDEPENDENCIA.....	46
<b>TABLA 6.</b> INVENTARIO TURÍSTICO DE IGUALA DE LA INDEPENDENCIA.....	52
<b>TABLA 7.</b> INVENTARIO TURÍSTICO DE TUXPAN.....	59

## ÍNDICE DE MAPAS.

<b>MAPA 1.</b> ZONA DE ESTUDIO.....	22
<b>MAPA 2.</b> LUGARES TURÍSTICOS DE TAXCO DE ALARCÓN..	25
<b>MAPA 3.</b> SITIOS DE INTERÉS DE TAXCO EL VIEJO.....	41
<b>MAPA 4.</b> LUGARES TURÍSTICOS DE IGUALA DE LA INDEPENDENCIA..	51
<b>MAPA 5.</b> LUGARES TURÍSTICOS DEL CORREDOR TAXCO-IGUALA.....	61

## ÍNDICE DE ILUSTRACIONES.

<b>ILUSTRACIÓN 1.</b> CLASIFICACIÓN DEL PATRIMONIO.....	19
<b>ILUSTRACIÓN 2.</b> FICHA DE IDENTIFICACIÓN DE ATRACTIVOS DE CADA LOCALIDAD..	20

## **Abreviaturas.**

**INEGI:** Instituto Nacional de Estadística y Geografía.

**UNESCO.** Organización de las Naciones Unidas para la Educación, la Ciencia y la Cultura.

**SECTUR:** Secretaría de Turismo de México.

**CONABIO:** Comisión Nacional para el Conocimiento y Uso de la Biodiversidad

**INAH.** Instituto Nacional de Antropología e Historia.

**OMT.** Organización mundial de turismo.

## **INTRODUCCIÓN**

El presente proyecto enmarca una propuesta de “Corredor turístico en la región ubicada en los municipios de Taxco de Alarcón e Iguala de la Independencia en el estado de Guerrero, México”. Radica en un estudio que permitió identificar los atractivos tanto de monumentos históricos como paisajes susceptibles de aprovechar bajo un manejo sustentable, que se ubican en distintas comunidades rurales ubicadas en ese territorio. La investigación permitió establecer sitios de interés turístico, que bajo un manejo adecuado pueden ser detonadores de actividades que lleven a mejorar las condiciones socioeconómicas, sobre todo de empleo e ingreso, para los poblados de las comunidades participantes, así como para las empresas prestadoras de servicios de turismo de la región.

Es de señalar que un corredor ecoturístico no es algo novedoso en México, desde hace algunos años han surgido estos proyectos en distintos estados y/o regiones. Estados como el Estado de México, se ubican un número importante de corredores turísticos, entre otros, el de la ruta que inicia en su ciudad capital Toluca, y llega hasta una población de nombre Zinacantepec, donde atractivos como la artesanía tradicional de sus pueblos originarios, el pueblo Mágico de Metepec y el paisaje natural de sus montañas, sobre todo el Parque Nacional de la Marquiza, y sus museos como el Virreinal de Zinacantepec, son atractivos que en su conjunto atraen a turistas nacionales y extranjeros. Uno más es “El Corredor Mariposa Monarca”, el que recibe el nombre en virtud de su atractivo principal, el arribo de millones de mariposas monarcas que emigran volando desde el norte del continente americano hasta los bosques del Estado de México, sin duda, una de las grandes maravillas de la naturaleza animal, este paisaje viviente, es uno de los atractivos principales del corredor, sin embargo se incluyen otros atractivos como “El Santuario de “El Capulín”, en Dona Guerra, así como “Piedra Herrada” en el poblado de Temascaltepec y la visita obligada al Pueblo Mágico de Valle de Bravo, donde el paisaje natural de su vegetación pinácea y “La Cola de la Novia” además de sus actividades recreativas de deporte extremo, llevan a la atracción de visitantes.



Sin duda, el aprovechar la riqueza de los monumentos históricos y el paisaje regional ha sido una constante en los corredores ecoturísticos en México, pero también para su explotación es necesario hacerlo bajo la visión del desarrollo sustentable, un concepto que implica un análisis desde distintas vertientes, y que, para lograrlo, se requiere de la participación de la sociedad, ya que a través de sus actividades incide en el desarrollo social y económico, así como en el deterioro ambiental. Se plantea como objetivo principal una alternativa de ecoturismo mediante el desarrollo rural sostenible, por medio de las características que presentan las comunidades de la micro región, Taxco-Iguala. El ecoturismo puede ser una buena alternativa para el desarrollo sustentable, siempre y cuando, los procesos económicos y sociales se desarrollen bajo la perspectiva de preservación del medio ambiente y manejo responsable y sustentable de sus sitios históricos.

Un acercamiento sobre el concepto de desarrollo económico sustentable lo podemos definir como las potencialidades que poseen una región o localidad que le permita crear condiciones que ayuden al mejoramiento de las condiciones de vida de su población. Potencialidades que deberán ser utilizadas mediante un marco normativo que garantice tanto la sostenibilidad económica y la sostenibilidad de los recursos con que cuenta la región o localidad.

El turismo, como esparcimiento y actividad económica entre sus ramas se encuentra al turismo ecológico al cual también se le denomina ecoturismo, cuya finalidad es ayudar al desarrollo sustentable de una localidad, así como la preservación de los ecosistemas naturales, además del entretenimiento que este pueda otorgar.

México, cuenta con diversos destinos turísticos, así como también con diversas formas de entretenimiento, entre esa diversidad se encuentran los corredores turísticos, estos corredores sirven como flujos turísticos, en los cuales se pueden observar desde las costumbres de un lugar hasta la diversidad de la naturaleza, es necesario saber que la extensión longitudinal de cada corredor depende del estilo de este, es decir, si es de aventura, tradiciones/costumbres, gastronómico, etc.

El estado de Guerrero cuenta con el triángulo del sol, ruta conformada por Taxco de Alarcón- Acapulco- Ixtapa Zihuatanejo, con esta ruta se ha buscado el fomento turístico de estas ciudades, así como también las que estén en el trayecto, lo cual permitirá un desarrollo económico de ellas.

En el triángulo del sol se pueden encontrar actividades turísticas y eco turísticas, desde paseos en lancha, buceo y callejoneadas en los destinos turísticos integrados en el triángulo del sol.

### **Delimitación del problema**

La propuesta del “Corredor ecoturístico rural sustentable Taxco-Iguala”, surge a partir de trabajos de visitas de campo en la zona de estudio. En principio, se identifica que muchas comunidades rurales de la zona cuentan con monumentos y paisajes que nos están siendo promovidos como un producto turístico regional. Posteriormente, se inició una consulta en fuentes secundarias para el análisis estadístico del comportamiento de los servicios de turísticos que se ofertan en la zona, encontrándose lo siguiente:

Información de datos estadísticos, tanto de la Secretaría de Turismo (SECTUR 2010), señalan que uno de los problemas que se padecen en la microrregión de Taxco-Iguala, es la centralización de actividades turísticas tanto en la ciudad de Taxco, como de Iguala, toman en cuenta, las distintas comunidades asentadas en ese espacio geográfico que cuentan con sitios de interés turístico: Tales como: Taxco el viejo, Tecapulco, Atzala, Santa Rosa, El ejido. Comunidades que cuentan con atractivos turísticos que pueden ser tomados en cuenta para el desarrollo local.

Ahora bien, distintos datos estadísticos dan cuenta de una alta concentración de visitantes al pueblo mágico de Taxco de Alarcón y en menor medida a la ciudad de Iguala, sin embargo, al analizar la información, se identifica que uno de los problemas es que los visitantes sólo se quedan una noche de estancia, en comparación de los otros dos sitios turísticos importantes del estado de Guerrero. Lo mismo sucede con los visitantes a la ciudad de Iguala.

## **Justificación**

“El Corredor ecoturístico rural sustentable Taxco-Iguala”, será un circuito turístico que con su diversidad paisajística y de monumentos históricos (montañas, cascadas, haciendas), logre ofertar un producto turístico tanto para visitantes nacionales como extranjeros, con lo que, si se explota desde una perspectiva sustentable puede traer beneficios a la población local.

En este sentido, la propuesta que emane de la investigación, será un elemento fundamental para los prestadores de servicios turísticos, agencias de viajes, hoteleros, restauranteros, entre otros, para la elaboración de sus planes de manejo de marketing turístico, debido a que comprenderá el señalamiento de los atractivos turísticos del corredor Taxco-Iguala, que podrán incluir como un atractivo más en sus procesos de promoción de nuevas ofertas de servicios.

Así también, podrá ser considerado como elemento de planeación para dependencias estatales y federales de turismo, permitirá enfocar programas de atención y mejoramiento de los servicios turísticos en las distintas comunidades que conforman el corredor turístico, lo que permitirá una mayor afluencia de visitantes en la región y por consecuencia una mayor derrama económica en beneficio del desarrollo local.

Esta propuesta pretende ser punto de partida para crear alternativas de desarrollo con la identidad social en las comunidades rurales participantes, identidades que se alimenta sobre su propia historia y cultura, es por ello, que para crear alternativas de desarrollo la sociedad forma parte importante lo cual demuestra el apego a su lugar, así como, a las costumbres y tradiciones que permite el fácil desarrollo de las alternativas

## **Objetivos**

El objetivo general de este trabajo, fue diseñar una propuesta de desarrollo ecoturístico, en el corredor Taxco-Iguala del estado de Guerrero, desde un enfoque local – rural. Para lo cual, se plantearon tres objetivos específicos, como son: a) identificar y evaluar los puntos de interés turísticos que existen en el territorio en estudio; b) caracterizar la zona de estudio mediante la metodología de inventario turístico que contemple las fortalezas y debilidades de la región para el desarrollo de la actividad turística, c) potencializar los sitios de interés turístico en cada comunidad.

## **CAPÍTULO I. MARCO CONCEPTUAL**

En este apartado se hace un acercamiento sobre conceptos teóricos conceptuales que guían la investigación, por lo que, los conceptos de turismo, ecoturismo, sociedad, medio ambiente, desarrollo local, son temas que fundamentan este proyecto de investigación.

### **El ecoturismo, turismo, sociedad y medio ambiente**

La Organización Mundial del Turismo, (2005) señala que “El turismo es en la actualidad un sector fundamental de la economía mundial, en especial en lo que se refiere al comercio internacional de servicios”.

En México, la actividad turística está regulada por la Secretaría de Turismo Federal, la que dentro de sus metas se plantea aprovechando el potencial turístico del país a fin de generar un mayor desarrollo económico y bienestar de la población. En tal sentido, el gobierno mexicano en el Plan de Desarrollo 2012 – 2018, impulsó el Programa de Desarrollo Regional Turístico Sustentable y Pueblos Mágicos (PRODERMAGICO) a través del que se busca mejorar condiciones de infraestructura y equipamiento en las regiones turísticas, así como diversificar la oferta turística. Acciones gubernamentales que se consideran podrían consolidar los destinos turísticos, pero a la vez, buscar nuevas nuevos productos turísticos, sobre todo, de explotación sustentable.

Lo anterior quedó establecido en PRODERMAGICO, para el ejercicio fiscal 2012, publicadas en el Diario Oficial del Gobierno de México el 30 de diciembre del año 2015, estable en la estrategia 4.11.2 del Plan Nacional de Desarrollo 2013-2018, que para el aprovechamiento del potencial turístico de México, se debe impulsar la innovación de la oferta y elevar la competitividad del sector turístico a través del fortalecimiento de la infraestructura y la calidad de los servicios y de los productos turísticos. Así también, en sus objetivos específicos, señala que se deberá Contribuir al impulso de las rutas, circuitos y corredores turísticos para fomentar la movilidad de los turistas y que se deberá contribuir en el cuidado y preservación del patrimonio cultural, histórico y natural de los sitios turísticos del país para su ordenado uso y aprovechamiento como producto turístico, principalmente en

destinos prioritarios, o en los que cuentan con nombramiento de Pueblo Mágico vigente, además de fomentar la innovación de productos turísticos para el desarrollo de los destinos turístico (SECTUR 2015).

Actualmente no existen reglamentaciones específicas sobre la creación de corredores ecoturísticos, de esta manera, cabe señalar que la ley de reglamento turístico, 2017, nos menciona diversos artículos para la planeación turística, a continuación, se mencionan las siguientes:

Artículo 2.- En la interpretación y aplicación de la Ley y del presente Reglamento, deberán observarse, además de las definiciones previstas en el artículo 3 de la Ley, las siguientes:

- I. Atractivo Turístico: Las características naturales, culturales o artificiales de un Destino o Región Turísticos;
- II. Circuitos Turísticos: El recorrido previamente determinado por la Secretaría entre diversos Destinos o en una Región Turística;
- III. Conferencia Nacional: La Conferencia Nacional de Secretarios de Turismo y Funcionarios Turísticos, prevista en el presente Reglamento;
- IV. Desarrollo Turístico: El crecimiento progresivo de la actividad turística con el propósito de obtener mejores niveles de vida para la población nacional;
- V. Destino Turístico: El lugar geográficamente ubicado que ofrece diversos Atractivos Turísticos;
- Equipamiento Urbano: El conjunto de inmuebles, instalaciones, construcciones y mobiliario utilizado para proporcionar a la población servicios urbanos y desarrollar las actividades económicas;
- V. Guías de Turistas: Las personas físicas que proporcionan al Turista nacional o extranjero orientación e información profesional sobre el patrimonio cultural, natural y, en general, la relativa a los Atractivos, Destinos, Regiones y Servicios Turísticos.

Artículo 4.- La Secretaría colaborará con las dependencias y entidades de la Administración Pública Federal y se coordinará con los Estados, Municipios y el

Distrito Federal, para instrumentar las siguientes acciones en el ámbito de sus respectivas competencias:

- I. El impulso, fomento y desarrollo del Turismo;
- II. El cumplimiento de los instrumentos de política ambiental y Ordenamiento Turístico del Territorio, así como las acciones de planeación, programación, fomento y desarrollo del Turismo; REGLAMENTO DE LA LEY GENERAL DE TURISMO CÁMARA DE DIPUTADOS DEL H. CONGRESO DE LA UNIÓN Secretaría General Secretaría de Servicios Parlamentarios Nuevo Reglamento DOF 06-07-2015 4 de 29
- III. La identificación, con base en las evaluaciones periódicas realizadas por la autoridad competente, de las necesidades que permitan fortalecer la comunicación con los diferentes Destinos Turísticos en: a) Rutas terrestres, aéreas o marítimas; b) Mantenimiento o ampliación en las vías o instalaciones o, en su caso, construcción de otras nuevas; c) Señalización de tránsito y de ubicación de Destinos Turísticos, y d) Mantenimiento o, en su caso, incremento, de la seguridad pública en las vías e instalaciones;

Hablar de turismo, es saber que esta es una actividad económica de las más antiguas, dentro de esta existen grandes variables entre las que destaca el ecoturismo, esta rama incluye al turismo de aventura, cultural, histórico, mediante la preservación del medioambiente.

Diversos autores dan opiniones principales sobre que es turismo.

Kinker (2002), comentó:

“Que el turismo es reconocido como una de las actividades económicas más importantes de la actualidad, los gobiernos y las comunidades lo consideran una excelente y a veces, como la única alternativa para el desarrollo local. En comunidades ubicadas en el entorno de áreas naturales protegidas, donde está restringido el uso de la tierra y de los recursos naturales, la modalidad más adecuada para esa realidad es el ecoturismo”.

El Diario Oficial de México, (2016) argumenta:

“Que el turismo es un sector estratégico y prioritario para el país, porque tienen una alta capacidad para generar empleo, competir exitosamente en el exterior, democratizar la productividad entre sectores económicos y regiones geográficas, y generar alto valor a través de su integración con cadenas productivas locales”.

Las leyes dentro del turismo son importantes, ya que estas obligan a la promoción turística, dentro de esta promoción es importante conocer las consecuencias del turismo, desde lo positivo hasta lo negativo.

Para Santamarta (2013)

“El turismo tiene efectos positivos, pero también negativos. Entre los positivos está la creación de empleo, el incremento de los ingresos económicos, el permitir mayores inversiones en la conservación de espacios naturales, el evitar la emigración de la población local, la mejora del nivel económico y sociocultural de la población local, la comercialización de productos locales, el intercambio de ideas, costumbres y estilos de vida y la sensibilización de los turistas y de la población local para proteger el medio ambiente”.

La contaminación ambiental, no sólo depende de ciudades totalmente pobladas ni de ciudades que sean industriales, sino también depende de otras actividades económicas como el turismo. Este, es una actividad que mueve a miles de personas, lo que genera impacto en el medio ambiente, desde lo local hasta lo global, el ecoturismo intenta ser una actividad respetuosa de este. Las actividades turísticas ocasionan pérdidas en el medio ambiente y contribuyen a la aceleración del cambio climático, así como también a la pérdida de la biodiversidad en las regiones donde se practica, el ecoturismo toma medidas para la preservación de este.

Una de las ramas del turismo, es el ecoturismo, el cual permite una conexión ambiente-sociedad donde las personas pueden divertirse responsablemente, así



como también permite un desarrollo económico de cada sitio ecoturístico. De esa forma,

*Ceballos (1983) define:*

*“Al ecoturismo como una actividad que se desarrolla sin alterar el equilibrio en el medio ambiente y sin dañar a la naturaleza. Es decir, **una de sus características** de la actividad ecoturística es desarrollar una actividad con bajos impactos en el medio donde se practica, bajo objetivos relacionados con la conservación, la comprensión y la valoración del entorno y la cultura de su pueblo”.*

Con lo anterior, es necesario resaltar que las alternativas de preservación de los sitios naturales, culturales, históricos, son importantes para la realización de esta actividad económica.

En tal sentido, la demanda turística ha ido incorporando nuevas formas de turismo, en nuestro país, se debe de ir aprovechando cada una de sus bellezas naturales, culturales, históricas y sociales, las cuales tienen que ser reguladas con la preservación del medio ambiente. Dicho lo anterior, es necesaria una interacción con el medio natural, la cual permitirá visitar las áreas que necesiten preservación permitiendo así, acciones de educación ambiental con el desarrollo socioeconómico local, todo provocando un bajo impacto. (Costa, 2010)

México, al ser un país diverso en cuestiones de flora y fauna, es considerado como un país donde se puede practicar el ecoturismo, esto permite un mayor aprovechamiento del medio ambiente y sus alrededores

Tarlombani (2005) nos dice que la expansión y la diversificación del turismo durante las dos últimas décadas le confirió una importancia cada vez mayor porque contribuyen al desarrollo económico de países y regiones de todo el mundo.

Sin embargo, a partir de la década de 1980 debido al debate sobre los problemas de degradación ambiental, el turismo comenzó a ser cuestionado por los impactos negativos que puede causar en los destinos.

Los impactos negativos en el medio ambiente, gracias a actividades económicas como el turismo, contribuyen a pérdidas importantes de flora y fauna en las localidades donde se practica, es por ello que el ecoturismo aparte de ser una vía de desarrollo, también aporta en el cuidado y preservación del medio ambiente.

Para lograr que se practique de manera correcta esta actividad, es importante conocer los cuidados ambientales para los sitios de interés existentes en la zona de estudio, se encuentran los siguientes:

- Implementación de medidas de sanidad y seguridad en cada sitio.
- Capacitación del personal para el cuidado del lugar.
- Pláticas sobre el cuidado del medio ambiente a personas interesadas en cada lugar.
- Prohibición de diferentes acciones del visitante.
- Financiamiento económico para la conservación
- Participación de las universidades para pláticas de conservación.
- Elaboración de planes de manejo ambiental dentro de cada sitio de interés turístico.

Entre las influencias del ecoturismo en el medio ambiente se encuentran las siguientes:

- Conservación del entorno
- Desarrollo de las actividades turísticas de acorde a las características de las zonas.
- Concienciación de los visitantes.
- Participación de la sociedad.
- Fomento del respeto al medio ambiente.
- Educación ambiental
- Creación de áreas protegidas.

El medio ambiente en estos momentos es importante debido a que la degradación ambiental ha ido en exceso, es por eso la importancia de los planes de manejo ambientales en los proyectos de gran y menor escala.

Mathienson y Wall (1982,1992) comentan:

“Que en todo proyecto ecoturístico hay que tomar en cuenta la importancia que reviste el cuidado del medio ambiente, sobre todo, se tiene que tener cuidado en mantener el equilibrio entre sociedad y el ambiente. Hablar de equilibrio es referirse a la participación de la sociedad dentro de los proyectos, sin importar rasgos físicos, biológicos y sociales, los cuales busquen solucionar los problemas sociales, como son: la equidad de género en las relaciones sociales, poco involucramiento de las étnicas de una comunidad y discapacidades de las personas , los cuales influyen en el acceso a la educación, oportunidades de trabajo, derecho a la calidad de vida, derechos humanos y principalmente la discriminación. La sociedad, es parte principal en temas de desarrollo, ya que gracias a esta se logra tener un equilibrio participativo en las comunidades, con herramientas que puedan lograr”.

De esta manera, se encuentra conformada por usos y costumbres, donde se basan a sus principios como pobladores de una comunidad, con cambios sociales etc. Para que exista una intervención social en una comunidad se debe de trabajar en base a programas, cabe resaltar que se debe respetar a la comunidad y saber desde adentro como es que trabajan, así como sus usos y costumbres, dado que la intervención social sirve para un desarrollo comunitario, esto quiere decir que su trabajo es intervenir en la sociedad para buscar alternativas de desarrollo local y rural. Cada comunidad tiene diferentes usos y costumbres, es por eso que cuando un especialista que no es de esa comunidad busca una intervención, es necesario que primero conviva con las personas, para poder trabajar de manera ordenada, y así se puedan responder a las demandas de la sociedad, su objetivo principal de la intervención social es proteger e interactuar entre todos los habitantes y los especialistas.

## Desarrollo local y ecoturismo

De Souza (2009: 20), divide a la Tierra en “3 mundos”, el primero son aquellos países desarrollados, los del segundo mundo, son aquellos que su desarrollo va en camino, y por último los del tercer mundo, que son aquellos donde apenas inicia el desarrollo, y se encuentran en la primera etapa, pero debido a las implementaciones del desarrollo y el beneficio de unos cuantos, no logran progresar, el concepto de tercer mundo, fue inventado mediante los indicadores de pobreza.

Hablar de desarrollo, es hablar de igual manera del desarrollo humano, el cual va más allá de las necesidades de las personas. La libertad de expresión, así como la violencia, son también temas relacionados al desarrollo, es necesario conocer que las personas buscan alternativas en busca de una calidad de vida.

Las problemáticas y demandas de la sociedad, son el punto de partida para crear alternativas de desarrollo, con la identidad social, la cual se alimenta sobre su propia historia y cultura, es por ello, que para crear alternativas de desarrollo la sociedad forma parte importante, pues el amor a su lugar, así como, a las costumbres y tradiciones permite el fácil desarrollo local. Existen numerosas alternativas de desarrollo, entre las que destacan, proyectos de producción, agricultura, comercio, turismo, etc.

Para poder entender la relación del desarrollo local y el ecoturismo, López & Morales comentan:

“Que el desarrollo local se expresa de manera diferenciada atendiendo las características económicas, sociales y culturales de cada territorio. Así, las dinámicas de crecimiento económico y transformación del ámbito socio-espacial se remiten, muchas de las veces, a la manera específica en que **articulan requerimientos y alternativas** de sectores productivos y agentes concretos de la movilidad social y cultural”. (2011: 4)

El desarrollo local y el ecoturismo, sirven, también, para un buen uso de los recursos naturales, así como el patrimonio cultural e histórico de un lugar, debido

a que con ellos se crea una competitividad y un bienestar social, ante lo anterior, el ecoturismo permite todo esto ya que la participación de todos los factores, sociales y geográficos, de un lugar ayuda a crear competitividad y beneficios no sólo económicos sino sociales, culturales, medio ambiente, de una comunidad.

Para Boiser

“Un desarrollo que no promueve y fortalece confianzas, reconocimientos y sentidos colectivos, carece en el corto plazo de una sociedad que lo sustente. Entonces la viabilidad y éxito de un programa de desarrollo dependerá del grado en que las personas perciban ese programa como un escenario en que su subjetividad colectiva es reconocida y fortalecida”. (p.5)

La participación de los actores locales, puede ser dividida de diferentes maneras, como las siguientes: parte de las instituciones gubernamentales, la sociedad civil o empresas interesadas en los proyectos, estos, serán los encargados de la aplicación y diseño de los diversos proyectos de desarrollo local-rural.

Para Moran, et al. (2013) comentan:

“Que el ecoturismo puede ser una buena herramienta para el desarrollo local, bajo la perspectiva de fomentar el desarrollo económico de sus comunidades rurales a través de la actividad turística, con una visión sustentada en la preservación del medio ambiente y la participación de los distintos actores de las comunidades relacionados con la actividad”.

Lo anterior, dado que el ecoturismo como actividad, propicia fuentes de trabajo e ingreso para la población, que conlleva a dinamizar las economías locales y el crecimiento social y económico de una localidad.

La Unión Mundial para la Conservación de la Naturaleza [UICN], nos dice que el ecoturismo es, aquella modalidad turística ambientalmente responsable, constante en viajes o visitar áreas naturales poco perturbadas con el fin de disfrutar, apreciar y estudiar los atractivos naturales de dichas áreas, así como cualquier manifestación cultural que pueda encontrar ahí, a través de un proceso que

promueve la conversación, tiene bajo impacto, ambiental y cultural, y provoca un involucramiento activo y socioeconómico en beneficio de los problemas locales. (León, s/f). De este modo, actúa como una forma de desarrollo local y creación de empleos, del mismo modo sirve como herramienta para la preservación de los sitios turísticos naturales, en ellos se implementan formas de cuidado para cada uno de ellos.

Para Santamarta (2013) “El desarrollo turístico debe ser sostenible a largo plazo, viable económicamente y equitativo, desde una perspectiva ética y social para las comunidades locales”. Esto quiere decir, que los proyectos de turismo son parte fundamental para un desarrollo local, ya que, este, incluye diversos factores.

### **Corredores turísticos sustentables**

Ivonne, León, agrega que “El turismo es el movimiento temporal de personas hacia destinos distintos de sus lugares normales de trabajo y de residencia, de manera que implica tanto las actividades emprendidas durante su estancia en sus destinos, como las facilidades creadas para satisfacer sus necesidades”. México, cuenta con diversos destinos turísticos, así como también con diversas formas de entretenimiento.

“Un corredor turístico, es un eje de comunicación entre dos o más centros turísticos, que presenta en esquema longitudinal un alineamiento de instalaciones turísticas”. (Novo, Gerardo: 1977 p.79).

Los corredores sirven como flujos turísticos, en los cuales se pueden observar desde las costumbres de un lugar hasta la diversidad de la naturaleza, es necesario saber que la extensión longitudinal de cada corredor depende del estilo de este, es decir, si es de aventura, tradiciones/costumbres, gastronómico, etc.

A continuación, se muestra los estados de México que cuentan con corredores tales como: Yucatán, Querétaro, Jalisco, Quintana Roo, Baja California, Estado de México, entre otros, son los únicos estados que cuentan con corredores dentro de ellos.

Gracias a la diversidad natural y cultural de México, permite la creación de corredores dentro del país, los cuales permiten el desarrollo local-rural de cada lugar, dentro de la creación de estos existen diversas formas de proceso, las cuales van enfocadas a temas en específico, como las siguientes: cuidado del medio ambiente, inventarios turísticos, seguridad, calidad, infraestructura y cartografía.

La creación de corredores permite atraer más turismo a regiones con mucha, poca o sin afluencia turística, así como también para conectar la oferta turística de las regiones, esto significa que será un sector más competitivo y preparado ante las demás del visitante, dentro del corredor debe existir normas y derechos para los visitantes así como también una infraestructura la cual es: señalamientos en los lugares de interés turístico, rutas terrestres para poder llevar a las zonas pertenecientes al corredor, etc.

Es necesario recalcar, que la infraestructura en los corredores, así como la seguridad en ellos, son importantes para la comodidad del visitante, ya que con ellas el turista pueda disfrutar de cada sitio, así como también llevar buenas sensaciones de los lugares.

## **CAPÍTULO II. SÍNTESIS METODOLÓGICA DEL ESTUDIO**

En el presente trabajo, la investigación se realizó mediante el enfoque de la metodología cualitativa, lo que implicó trabajo de campo y el uso de fuentes de información secundarias.

Para la investigación en fuentes secundarias se utilizan datos estadísticos de INEGI como; número de habitantes. De igual forma se utilizaron datos de SECTUR los cuales permitieron conocer la problemática, así como también las fortalezas, debilidades, oportunidades y amenazas de la región, por último, se utilizarán datos de CONABIO para la creación de mapas.

En lo que respecta tanto a las fortalezas y debilidades, se describen como factores internos de las comunidades que pueden afectar o mejorar su posición ante la competencia de otras comunidades con su misma vocación productiva, donde las oportunidades y las amenazas son factores externos que hay que considerar y tener en cuenta a fin de aprovechar las primeras (oportunidades) y ver la forma y estrategia de enfrentar a las segundas (amenazas) a fin de estar en condiciones de competir por los mercados (SECTUR, 2006).

### **FODA (Fortalezas, Oportunidades, Debilidades y amenazas) del corredor**

#### **Fortalezas:**

- ✓ Turismo extenso en el corredor, cada comunidad perteneciente al corredor cuenta con sitios turísticos, es por ello que el turismo puede llegar a las comunidades.
- ✓ Amplio inventario turístico, la variedad de costumbres, tradiciones, así como sitios de interés son parte del inventario turístico.
- ✓ La variedad de sitios permite una extensa gama de atracciones turísticas.



### **Oportunidades:**

- ✓ Apoyo de las empresas privadas, es decir, el interés de los hoteleros y restauranteros por ampliar la diversidad turística puede permitir un apoyo en la promoción turística.
- ✓ Visibilizar e impulsar sus sitios históricos de interés para visibilizar la posibilidad de proponerlo como corredor turístico

### **Debilidades:**

- ✓ Centralización del turismo, esto nos indica que el turismo sólo se queda en Taxco de Alarcón sin conocer las comunidades con potencial turística.
- ✓ Falta de potencialización turística en la zona, esto debido al poco conocimiento de usos, costumbres, lugares atractivos, mantos de agua de los sitios, el turista sólo conoce los lugares típicos.
- ✓ Falta de información turística, los guías de turista al visitante sólo lo llevan a recorrer dentro de Taxco de Alarcón, existe poco conocimiento de los sitios con atractivos turísticos de las localidades del corredor, desde vías de transporte hasta costo.

### **Amenazas:**

- ✓ Poca vigilancia de las carreteras.
- ✓ Cambio de planes de desarrollo y modificación de estrategia
- ✓ Querer privatizar los sitios turísticos de las poblaciones, es decir, ver el creciente económico de un sitio y que una empresa privada quiera comprar los atractivos turísticos.
- ✓ Falta de concientización de la población para manejo sustentable de los monumentos históricos en algunas de las comunidades

Por lo que corresponde al trabajo de campo, se logró identificar el potencial de las diferentes comunidades y ciudades, así como también se identificaron las diferentes costumbres y sincretismo<sup>1</sup> de cada lugar.

---

<sup>1</sup> Se conoce como sincretismo a la conciliación de distintas doctrinas o posturas. (Cultura 1+ Cultura 2= sincretismo)

En una primera etapa del trabajo, se elaboró un diagnóstico del estado que guarda la situación turística en cada una de las localidades que abarcan el estudio. Se reconocieron los sitios de interés identificándose su paisaje, cultura, tradiciones, naturaleza y sitios históricos, estos componentes, del mismo modo, permitirán la clasificación de los inventarios turísticos por municipio. Asimismo, se tomarán datos geográficos para la creación de un mapa final del corredor con los sitios con potencial turístico.

La identificación de atractivos turísticos fue parte importante del proceso de desarrollo turístico, el cual consiste en elaborar un listado de recursos y zonas con potencialidad mediante trabajo de campo, lo cual permitió realizar una evaluación de los sitios turísticos, y así poder crear alternativas para la explotación turística durante un periodo de tiempo. Este inventario será establecido como “catálogo Turístico del corredor Taxco-Iguala”.

Para la elaboración del inventario, fue necesario identificar los sitios turísticos basándose de la importancia natural, cultural de cada sitio con potencial turístico, es importante recalcar que dentro de los catálogos existe una evaluación diferente de cada zona turística, ya que cada visitante tiene diferentes intereses turísticos. De acuerdo a la UNESCO el patrimonio se constituye de la siguiente manera:

<b>Patrimonio</b>		
<b>Cultural</b>	<b>Cultural/Natural</b>	<b>Natural</b>
<p>Tangible:</p> <p>Mueble:   Inmueble:</p> <ul style="list-style-type: none"> <li>-Pinturas</li> <li>-Esculturas.</li> <li>-Libros</li> <li>-Maquinaria</li> </ul> <p style="margin-left: 20px;">-Monumentos</p> <p style="margin-left: 20px;">- Arquitectura</p>	<ul style="list-style-type: none"> <li>-Vestigios Arquitectónicos</li> <li>- Vestigios Fósiles.</li> <li>- Paisaje Cultural</li> </ul>	<ul style="list-style-type: none"> <li>-Monumentos naturales.</li> <li>- Zonas delimitadas que constituyen hábitats para la especie animal y vegetal.</li> <li>- Parques nacionales.</li> <li>-Lagos</li> </ul>
<p>Intangible:</p> <ul style="list-style-type: none"> <li>-Saberes</li> <li>-Celebraciones.</li> <li>-Formas de expresión</li> <li>- Lugares. (Ferias, mercados, etc.)</li> </ul>		

**Ilustración 1.** Clasificación del patrimonio. Fuente: propia con datos de la UNESCO.

La decisión de realizar este trabajo de campo, viene desde tiempo atrás, ya que al conocer la zona de estudio desde algún tiempo, llevó a conocer la problemática que existe en esta microrregión, primero se hicieron recorridos de campo, para conocer que sitios pudieron ser elegidos como “sitios de interés turístico”, en segundo lugar, se mantuvo una charla con la delegación de turismo, quién es la vinculación para la realización de este proyecto, explicando la importancia del corredor y los beneficios que este pudiera tener, así como también, se revisaron a diversos autores los cuales, permitieron generar el marco teórico, por último, se realizaron fichas para los sitios de interés.

Lo siguiente, nos muestra los pasos realizados para cada comunidad del corredor.

- a) Identificación de atractivos de cada localidad
- b) Elaboración de fichas:

<b>Nombre de la localidad:</b>		
<b>Nombre del sitio turístico:</b>		
<b>Patrimonio</b>		
<b>Cultural</b>	<b>Natural/Cultural</b>	<b>Natural</b>
<b>Tipo:</b>		
<b>Accesibilidad vehicular</b>		
<b>Si</b>		<b>No</b>

**Ilustración 2.** Ficha de identificación de atractivos de cada localidad. Fuente: Elaboración propia.

- c) Descripción de cada uno de ellos
- d) Su breve historia en su caso

## **CAPÍTULO III. PROYECTO DE DESARROLLO**

### **Descripción de los sitios en el circuito Eco – turístico Taxco-Iguala**

#### **Consideraciones generales**

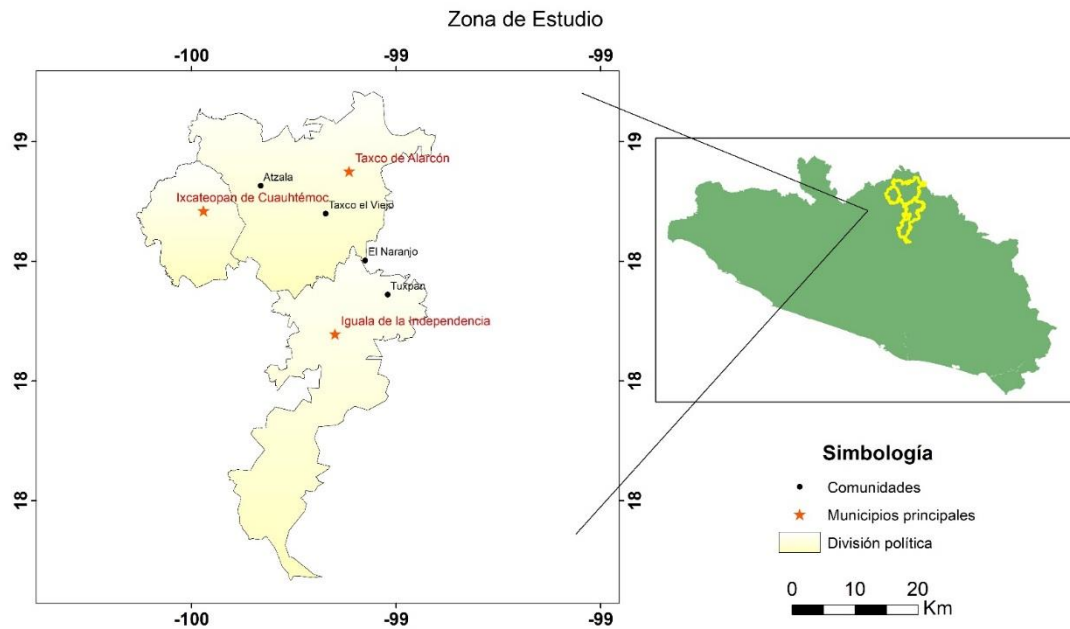
El turismo en el estado de Guerrero, es uno de las principales actividades económicas practicadas, esto se relaciona a la diversidad cultural, natural e histórica, las cuales permiten ampliar la heterogeneidad turística.

Como se habló con anterioridad, el ecoturismo permite a su vez, la preservación del medio ambiente mediante actividades turísticas donde se trabaje de manera sustentable, desde ese punto se plantea la potencialización de los lugares con interés turístico.

El Estado de Guerrero está dividido en siete regiones geo-económicas y culturales: a) Norte, b) Centro, Tierra Caliente, Costa Grande, Costa Chica y Acapulco. La Región Norte la conforman siete municipios; Teloloapan, Buena Vista, Copalillo, Iguala de la Independencia, Ixcateopan de Cuauhtémoc, Taxco de Alarcón, Tepecuacuilco de Trujano. Región donde independientemente de sus bellezas naturales, se considera es rica en cultura, gracias a sus tradiciones. Lo cual se demuestra mediante hallazgos de vestigios arqueológicos. La Región Norte, se caracteriza por tener selva baja caducifolia, con climas, la mayoría, son cálidos subhúmedos, con temperaturas de 14°C en invierno, y hasta 41° C en temporadas de calor. Para el presente trabajo, se considera que el corredor Taxco–Iguala comprende tres municipios de la Región Norte, Taxco de Alarcón, Iguala de la Independencia e Ixcateopan de Cuauhtémoc. Es un espacio territorial donde se asientan varias comunidades.

Potencializar el corredor Taxco-Iguala contribuye a la ampliación de la demanda turística, así como también permite diversificar sus actividades económicas

**Mapa 1.** Zona de estudio. Fuente: Elaboración propia, con datos de CONABIO, 2017.



Xóchitl Adriana Adame Zambrano

En la Tabla 1, se muestra la población total de las comunidades que serán parte del corredor, tal como se muestra, la comunidad con un mayor número de habitantes es Taxco el Viejo, mientras que con el menor número de habitantes es Atzala.

**Tabla 1.** Población total de las comunidades del corredor. Fuente: INEGI, 2010.

Comunidad.	Población total.
Taxco el Viejo.	3,172
Atzala	835
El Naranjo	870
Tuxtlán	2086

El corredor es comprendido por dos municipios, los cuales se encuentran ubicados en la zona norte del Estado de Guerrero.

Es de considerar que en los municipios se desarrollan actividades económicas sobre todo de comercio, agricultura y turismo, que aportan a la economía estatal, el 1.5 % del producto interno bruto. (INEGI, 2008).

En ésta micro región, se pueden encontrar relieves montañosos, así como también hay cuerpos de agua extensos que atraviesan cada una de las comunidades y dan un paisaje donde existe una gran variedad de vegetación conformada por: bosque de pino, bosque de pino-encino, bosque de encino, bosque de oyamel, bosque mesófilo de montaña y selva baja caducifolia.

A continuación, se describen los municipios comprendidos para el corredor con sus sitios turísticos de cada uno, esto fue producto del trabajo de campo, en donde se señalan los sitios de interés turístico, desde iglesias hasta haciendas de aproximadamente 450 años.

La descripción de los lugares será conformada por localidad, así como también de la siguiente forma; Lugares históricos (Iglesias, museos, monumentos), naturales y por último fiestas tradicionales.

## **Descripciones de cada comunidad del área de estudio**

### **Taxco:**

Taxco, siendo pueblo mágico y turístico dentro del corredor, se encuentra a 82 km (1 hora), por la carretera 95D de la ciudad de Cuernavaca, 127 km (2 horas) de la ciudad de Toluca de Lerdo por la carretera 55D y a 176 km por la carretera 95D de la capital del país, la Ciudad de México.

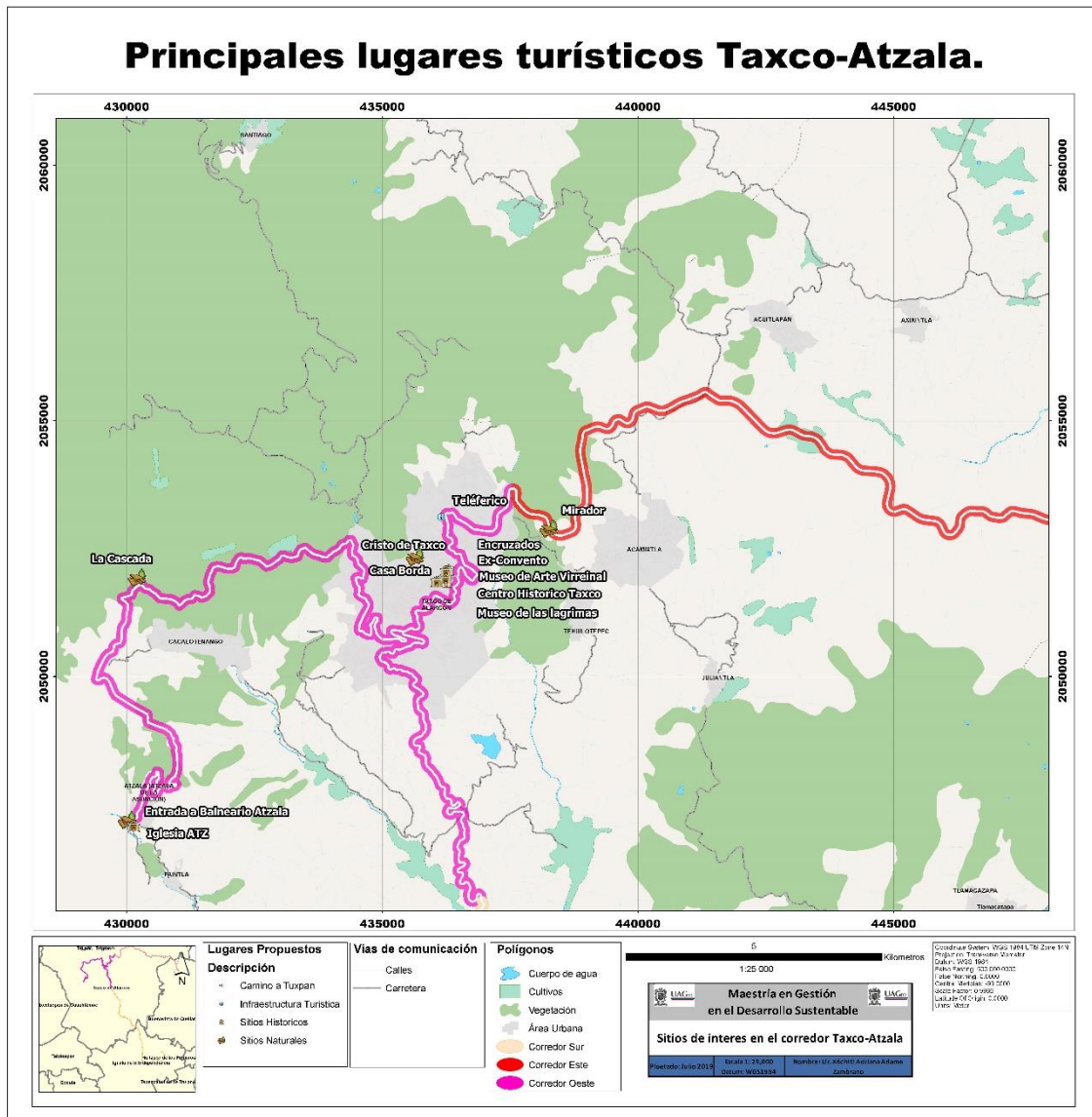
El municipio de Taxco de Alarcón, su ciudad y cabecera municipal es Taxco, cuenta con una población total de 52, 217 habitantes (INEGI, 2010). Este municipio, tiene como actividad principal al turismo, así como también se le reconoce por su minería, de esta manera 34,805 habitantes de Taxco se encuentran como población económicamente activa, de los cuales 2,629 habitantes trabajan en el sector primario, 16,178 en el sector secundario y el resto en el sector terciario

Taxco de Alarcón, tiene una variada flora, donde se puede observar desde bosque, hasta selva baja caducifolia en las partes bajas de la ciudad, así mismo se puede observar su relieve montañoso el cual lo vuelve favorable para el clima, donde sus temperaturas son de 5°C a 14° C en la temporada de Invierno y 18°C a 31° C en verano, así mismo, sus comunidades del corredor cuentan de igual manera con un relieve montañoso donde predomina la selva baja caducifolia.

En Taxco, podemos encontrar cultura y tradición, ya que, Taxco con sus diversas iglesias dentro de este pueblo mágico asimismo museos y casas antiguas, se vuelve un lugar preferido por el turista, puesto que, estos edificios tienen una arquitectura antigua, que hace creer al turista se encuentra en lugar con historia, por ejemplo: un México antiguo, como por ejemplo San Miguel de Allende, Ciudad de México, entre otras.

En el siguiente mapa se muestran los lugares de interés de la ciudad de Taxco, así como también los de Atzala y los principales caminos para llegar a cada localidad.

**Mapa 2.** Lugares turísticos de Taxco de Alarcón. Fuente: propia con datos de INEGI, 2015.



De igual forma, se muestra la clasificación de los lugares de interés turístico de Taxco de Alarcón. Dichos lugares se encuentran descritos por su historia, paisaje geográfico, tradiciones. En cada sitio de interés encontramos desde cultura e historia, hasta lugares de aventura y convivencia con la naturaleza.



**Tabla 2.** Inventario turístico del municipio de Taxco de Alarcón. Fuente: Elaboración propia.

<b>Lugar</b>	<b>Tipo de patrimonio.</b>	<b>Sitio.</b>
<b>Taxco de Alarcón</b>	<b>Edificado. (tangibles)</b>	Haciendas <sup>2</sup> .
		Templos cristianos/católicos <ul style="list-style-type: none"> <li>• Santa Prisca.</li> <li>• Ex convento</li> <li>• Los encruzados</li> </ul>
		Estructura-traza urbana
		Centro histórico
		Casas antiguas Histórico Museos: <ul style="list-style-type: none"> <li>• Casa Borda</li> <li>• Virreinal</li> <li>• William Spratling</li> </ul>
	<b>Natural</b>	Vistas Panorámicas
		El Cristo
		El Huixteco
		La cascada
	<b>Costumbres (intangibles)</b>	<ul style="list-style-type: none"> <li>• Día del jumil (primer lunes del mes de noviembre)</li> <li>• Feria de la plata (Noviembre)</li> <li>• Semana Santa</li> </ul>


<sup>2</sup> Sistema de haciendas mineras durante la época del virreinato en el real de minas de Taxco (1542-1810)

## Patrimonio Monumentos

### a) Santa Prisca:

Es la iglesia principal de la localidad de Taxco de Alarcón, se encuentra en el centro de la ciudad, en la conocida plaza Borda. Se considera como un monumento Histórico ya que fue la primera iglesia dentro del pueblo mágico de Taxco de Alarcón. Santa Prisca, fue fundada en el año 1748, su construcción fue ordenada por José de la Borda, minero y empresario en el siglo XVIII, esta iglesia tiene una altura de 95 metros, aproximadamente, dentro de la iglesia se encuentra un órgano único el cual consta de 250 flautas con mil voces, este órgano fue construido en Taxco con piezas provenientes de Europa. Las paredes y altares dentro de la Iglesia son bañadas en hoja de oro, lo cual se vuelve atractivo para los visitantes.

**Figura 1.** Santa Prisca, Taxco de Alarcón.  
Fuente: Propia, 2019.



b) **Ex convento San Bernardino de Siena:**

Se encuentra ubicado a unas calles del zócalo de la ciudad de Taxco de Alarcón, fue construido en 1592 por Francisco de Torantos. Con una fachada de estilo neoclásico y dentro de este se encuentran imágenes de devoción de Taxco, así como también el Cristo de los plateros y el señor del santo Entierro, este Ex convento es uno de los más antiguos de América.

**Figura 2.** Ex convento de San Bernardino de Siena, Taxco de Alarcón. Fuente: Propia, 2019.



### c) Los encruzados:

Ubicados en la parte trasera del ex convento, fueron realizados y diseñados por el arquitecto De León hace 10 años, cubiertos en su totalidad de bronce, cada una de ellas representa cada uno de los penitentes que participan en la semana santa; encruzados, animas, flagelados.

Encruzados; personas que cargan rollos de zarza

Animas: Mujeres cubiertas por su túnica.

Flagelados; personas que cargan la cruz y se flagelan

**Figura 3.** Los encruzados, Taxco de Alarcón.  
Fuente: Propia, 2019.



**d) Casa Borda:**

Ubicada en el centro de la ciudad, construida por el arquitecto Joseph de Alva, esta construcción fue financiada por José de la Borda, minero y empresario rico de esa época, fundada en 1978. En este lugar se realizan eventos culturales del municipio.

**Figura 4.** Casa Borda, Taxco de Alarcón. Fuente: Propia, 2019.




**e) Museo virreinal:**

Este museo se encuentra ubicado en la parte de abajo del zócalo de Taxco de Alarcón, alojado en la llamada Casa Humboldt, este museo muestra la historia de la ciudad, así como la importancia como centro minero, de igual manera como la historia de Santa Prisca.

Fue fundado el 8  
1992.

mayo de

**Figura 5.** Museo Virreinal, Taxco de Alarcón,  
Fuente: Propia, 2019.



**f) Museo Guillermo Spratling:**

Ubicado en la parte baja de Santa Prisca, en el pasillo de “las artesanías”, este museo debe su nombre a William Spratling, quien revitalizó Taxco con la industria platera, Spratling vivió desde 1929. En este museo se exhiben objetos arqueológicos representativos de Mesoamérica.

**Figura 6.** Museo William Spratling, Taxco de Alarcón. Fuente: Propia, 2019.



## **Patrimonios Naturales.**

### **g) Vista panorámica del Cristo:**

Este lugar se encuentra dentro de las visitas monumentales e histórica, se encuentra por pinos-encinos, se encuentra ubicado en la parte alta de Taxco de Alarcón, desde este lugar se logra observar a la ciudad de Taxco.

**Figura 7.** Vista panorámica del Cristo monumental, Taxco de Alarcón. Fuente: Propia, 2019.





#### **h) Bosque del parque El Huixteco:**

Ubicado en la salida de Taxco de Alarcón con rumbo a Ixcateopan, es un lugar de concentración de pinos-encinos siendo este el más importante bosque de Taxco de Alarcón, en él se puede acampar, así como también observar panorámicamente los lugares cercanos a Taxco.

**Figura 8.** Parque el Huixteco, Taxco de Alarcón.  
Fuente: Propia, 2019.



**i) La cascada:**

Ubicadas en la carretera Taxco-Atzala se encuentra esta cascada, con una caída desde su nacimiento de 10 km, está formada por rocas calizas, así como también por una vegetación mixta, es decir, desde árboles de pino encino hasta selva baja caducifolia.

**Figura 9.** La cascada, Taxco de Alarcón. Fuente: Propia, 2019.



## **Fiestas y tradiciones.**

### **Taxco.**

Las tradiciones de este pueblo mágico son diversas, en el mes de noviembre se realiza la feria de la plata, donde diversos artistas de la región participan con sus mejores obras en plata, dando así, la premiación a las mejores obras, esta feria va de la mano con diversos espectáculos musicales y teatrales en la plaza principal.

Otra de sus tradiciones, se encuentra en los meses de marzo, donde se realiza su feria del barro. Esta feria permite a los artesanos de la región ir a ofertar sus productos por la calle principal de Taxco.

A su vez, la tradición más importante del pueblo mágico de Taxco, es Semana Santa, en ella las distintas iglesias y barrios de Taxco participan dando el recorrido por casi toda la ciudad, donde llevan a sus distintas vírgenes veneradas en sus iglesias.

**Figura 10.** Semana Santa, Taxco de Alarcón.  
Fuente: Propia, 2019.



### **Descripción del recorrido turístico, en Taxco de Alarcón.**

Taxco de Alarcón se encuentra a 220 km de la Ciudad de México, a 53 km de la ciudad de Cuernavaca por la carretera 95 y por último a 127 km de Toluca, el recorrido empieza en el mirador ubicado en la entrada principal de la ciudad de Taxco, continuamente, el visitante podrá recorrer las calles principales de Taxco y así observar como primer punto el ex convento , continuamente en un tiempo aproximado de 5 minutos en coche se encuentra su hermosa iglesia en conjunto con su quiosco, cerca de este lugar se encuentran diversos museos, como son: Casa borda, Museo virreinal, y Sprailing, por último, el visitante puede visitar el mirardor “el cristo” el cual se encuentra a 10 minutos del zócalo.

## Atzala

Ahora se hablarán de los sitios edificados y naturales de la localidad de Atzala, Guerrero, ubicada a 30 minutos del pueblo mágico de Taxco de Alarcón. La historia y naturaleza de este lugar lo hacen uno de los preferidos por los visitantes, a continuación, se encuentra escrita la descripción de ellos.

**Tabla 3.** Inventario turístico de Atzala. Fuente: Elaboración propia.

Lugar	Tipo de patrimonio.	Sitio.
Atzala.	Edificado. (tangibles)	Templos cristianos/católicos - Iglesia
	Natural	Pozas azules.

## Patrimonio Monumentos

### j) Iglesia Atzala:

Iglesia de Atzala, esta iglesia fundada en el año 1535, la construcción de esa fue a base de yema de huevo, tierra y pasto, lo que es conocido como Adobe. Ubicada en el centro de la comunidad de Atzala, Guerrero, cerca de las pozas azules.

**Figura 11.** Iglesia de Atzala. Fuente: Propia, 2019.



### **k) Sitios naturales:**

Pozas azules, Atzala se encuentra rodeado por montañas, donde se pueden observar formas kársticas. Se encuentran las pozas azules, ya que, por su tipo de roca y los rayos del sol da un color azul turquesa.

**Figura 12.** Pozas azules, Atzala. Fuente: Propia, 2018.



### **Descripción del recorrido turístico en Atzala:**

Atzala se encuentra a 30 minutos de la ciudad de Taxco, tomando la carretera libre rumbo a Ixcateopan, en esta carretera se encuentra ubicada la cascada, (distancia en tiempo 20 minutos), llegando a la comunidad de Atzala se encuentra su iglesia principal y de la iglesia a las pozas azules es una distancia en tiempo de 5 minutos a pie.

### **Taxco El Viejo.**

La comunidad de Taxco el Viejo, perteneciente al municipio de Taxco de Alarcón, cuenta con el 33,35% de la población mayor de 12 años está ocupada laboralmente, entre sus actividades principales destaca la agricultura, mientras que en la comunidad de Atzala, cuenta con una población total de 835, de los cuales el 20,83% de la población mayor de 12 años está ocupada laboralmente (el 44,47% de los hombres y el 1,03% de las mujeres).

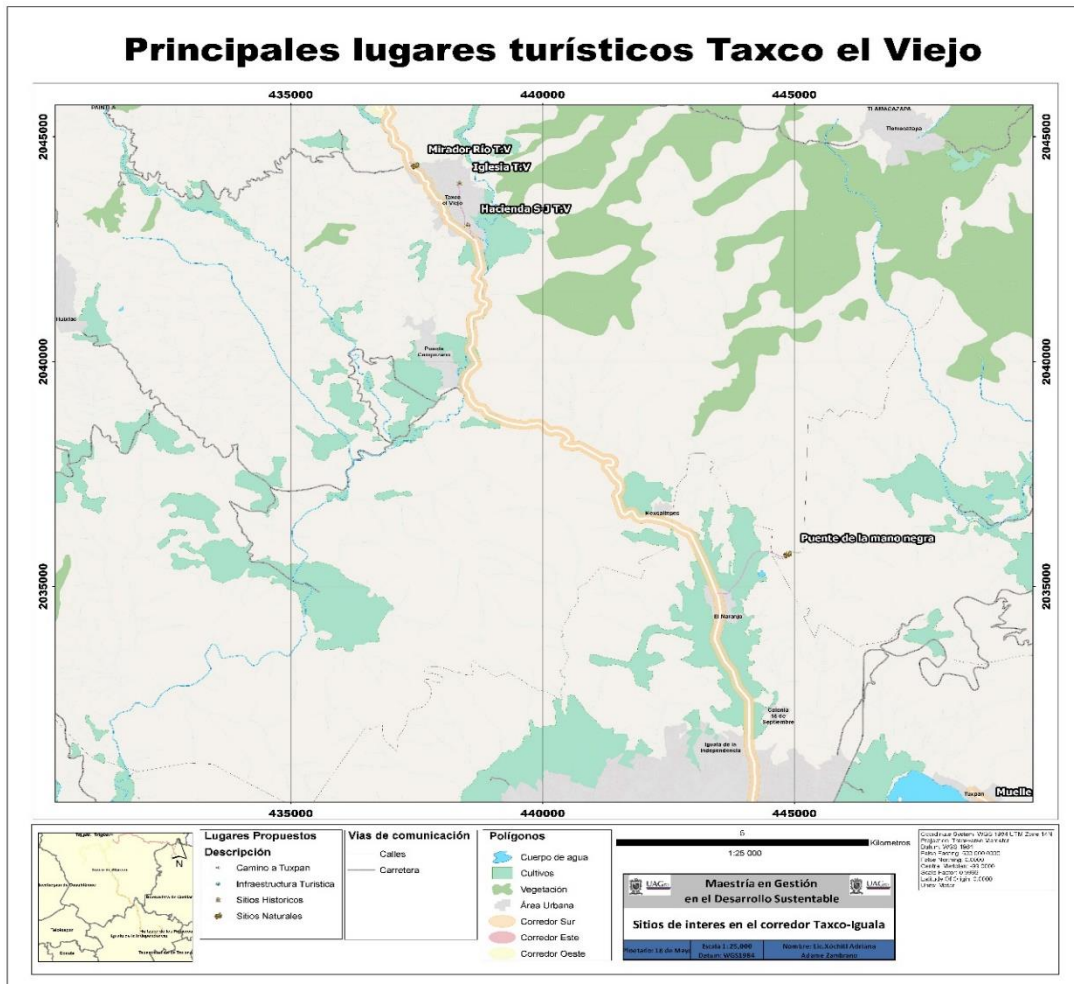
Taxco el Viejo como su nombre lo dice fue el primer poblado llamado Taxco, en este habitaban los Tlahuicas, la palabra Taxco proviene del vocablo náhuatl “tlachco” que significa; Juego de pelota. Su fundación es en el año 1445.

Esta comunidad se encuentra entre cerros y lomeríos bajos, así como el río principal el cual recorre toda la comunidad.

En este lugar, su clima es cálido sub-húmedo, con una vegetación de tipo selva baja caducifolia y a las orillas del río bosque mixto.

En el siguiente mapa se muestran los lugares de interés de la localidad de Taxco el Viejo, así como también el camino principal y las rutas marcadas para llegar a cada sitio de interés.

Mapa 3. Sitios de interés de Taxco el Viejo. Fuente: Elaboración propia con datos del INEGI, 2015.





**Tabla 4.** Inventario turístico de Taxco el Viejo. Fuente: Elaboración propia.

Lugar	Tipo de patrimonio.	Sitio.
Taxco el viejo.	Edificado.	Ex - Hacienda San Juan Bautista
		Iglesia San Francisco
	Natural	Río Taxco
	Costumbres (intangibles)	Fiestas patronales. Octubre. Marzo

### Patrimonio Monumentos

#### I) Ex Hacienda San Juan Bautista:

Esta hacienda se encuentra en la entrada de Taxco el Viejo, cerca del guarda ganado, entre lomeríos y montañas de la localidad. Es considerada una Hacienda histórica, fue fundada en el año 1482 por Don Luis de Castilla, se encuentra ubicada en la entrada principal de esta comunidad. Forma parte de siete haciendas de metales, San Francisco Cuadra, el Fraile, Puente Campuzano, Tenería, Sochula, San Sebastián y el Chorrillo, en esta ex hacienda se trabajaba la extracción de plata utilizando el método de las lumbradas, en el interior de esta se encuentran acueductos y árboles de más de 100 años.

**Figura 13.** Ex hacienda San Juan Bautista, Taxco el Viejo. Fuente: Propia, 2019.



**m) Iglesia San Francisco de Asís:**

Ubicada en el centro de la comunidad de Taxco El Viejo, una iglesia con mucha historia, como su pueblo, esta iglesia junto con la de otras comunidades fueron fundadas hace más de 600 años, con el material conocido como “Adobe”

**Figura 14.** Iglesia San Francisco de Asís, Taxco el Viejo. Fuente: Propia, 2019.




## Sitios naturales.

### n) Rio Taxco:

En la tercera entrada hacia el pueblo de Taxco El Viejo, encontramos un pequeño cuerpo de agua rodeado por bosques de pino encino en el cual se logran observar vistas impresionantes, así como también se logra disfrutar de la naturaleza.

**Figura 15.** Rio Taxco, Taxco el Viejo. Fuente: Propia, 2019.



**Fiestas tradicionales.**

Entre sus tradiciones se encuentran las siguientes; la feria del patrono San Francisco, en el mes de octubre, donde se realizan diversas danzas en la iglesia principal, danzantes nacionales y regionales son los principales partícipes, y por último la feria del cuarto viernes de cuaresma, donde dependiendo la fecha de Semana Santa se realiza la feria, de igual manera en esta fiesta la comunidad hace diversas danzas.

**Descripción del recorrido turístico, en Taxco el Viejo.**

Para llegar a este lugar, el turista regresa de las pozas por la carretera libre "Ixcateopan-Taxco" y así tomar la carretera libre "Taxco-Iguala", esta comunidad se encuentra a 15 minutos de distancia del pueblo mágico de Taxco de Alarcón, el primer punto es el Rio Taxco, el cual se encuentra al borde de carretera en la tercera entrada al pueblo de Taxco El viejo, continuamente el visitante regresa a la carretera y en una distancia en tiempo de 5 minutos en coche se encuentra la entrada principal al pueblo, llegando así a la ex hacienda San Juan Bautista, por último, tomando la calle principal al pueblo, en un tiempo aproximado de 5 minutos, se encuentra la iglesia de esta comunidad.

## El Naranjo

Ubicado en la carretera Iguala- Taxco, formando parte de la ciudad de Iguala, esta comunidad cuenta con 428 hombres y 442 mujeres, de los cuales el 51,40% de los hombres y el 24,43% de las mujeres.

Tabla. Inventario turístico de la localidad “El Naranjo”.

**Tabla 5.** Inventario turístico de El Naranjo, Iguala de la Independencia. Fuente: Elaboración propia.

Lugar	Tipo de patrimonio.	Sitio.
El Naranjo.	Edificado. (tangibles)	<b>Templos cristianos/católicos</b>
		Estación del ferrocarril.
	<b>Costumbres (intangibles)</b>	Fiestas patronales. (diciembre)
	<b>Natural</b>	Puente de la mano

### Patrimonio Monumentos

#### o) Iglesia del Naranjo:

Esta iglesia se encuentra ubicada al borde de carretera, es la única iglesia de la comunidad del Naranjo, en esta iglesia veneran a la virgen de Guadalupe.

**Figura 16.** Iglesia de El Naranjo, Iguala de la Independencia. Fuente: Propia, 2019.



**p) Estación del ferrocarril:**

Antigua estación del ferrocarril ubicada en la comunidad de El Naranjo a 1 km de distancia, se puede observar bodegas donde se guardaba la mercancía, así como también la estructura de una antigua estación.

**Figura 17.** Estación del ferrocarril, El Naranjo, Iguala de la Independencia. Fuente Propia, 2019.



## Sitios Naturales.

### q) El puente de la mano:

El puente de la mano, se encuentra ubicado a 2 km de la localidad de “El naranjo”, este es conocido así por la diversidad paisajística que rodea las antiguas vías del ferrocarril, en este lugar se observan cuevas por donde pasaba el ferrocarril, así como también hermosos paisajes naturales.

**Figura 18.** Puente de la mano, El Naranjo.  
Fuente: Propia, 2019.



**Fiestas tradicionales.**

Entre sus fiestas tradicionales se encuentra la celebración del 15 de septiembre, así como también su fiesta a la virgen que veneran en esa iglesia, la virgen de Guadalupe, celebrada el 12 de diciembre, en esta celebración existen las danzas, como, por ejemplo: los chinelos, los viejitos, entre otras, y venta de comida típica del lugar.

**Descripción del recorrido turístico, El Naranjo.**

Esta localidad se encuentra a una distancia de 30 minutos de la ciudad de Taxco de Alarcón y a 15 minutos de la ciudad de Iguala, ubicada en la carretera libre "Taxco-Iguala", el primer punto es la iglesia, la cual se encuentra al borde de carretera, continuamente la estación del ferrocarril se encuentra a 10 minutos a pie de la iglesia. Por último, el puente de la mano se encuentra a 2 km de dicha estación.



### **Iguala de la Independencia:**

En tanto que el municipio de Iguala de la Independencia, siendo la tercera ciudad más poblada del estado de Guerrero, con una población total de 118 468 habitantes (INEGI, 2010).

Iguala, es conocida por ser una ciudad histórica. 45,293 habitantes se encuentran ocupados, de los cuales 2,553 en el sector primario, 9,818 en el sector secundario y 31,592 en el sector terciario.

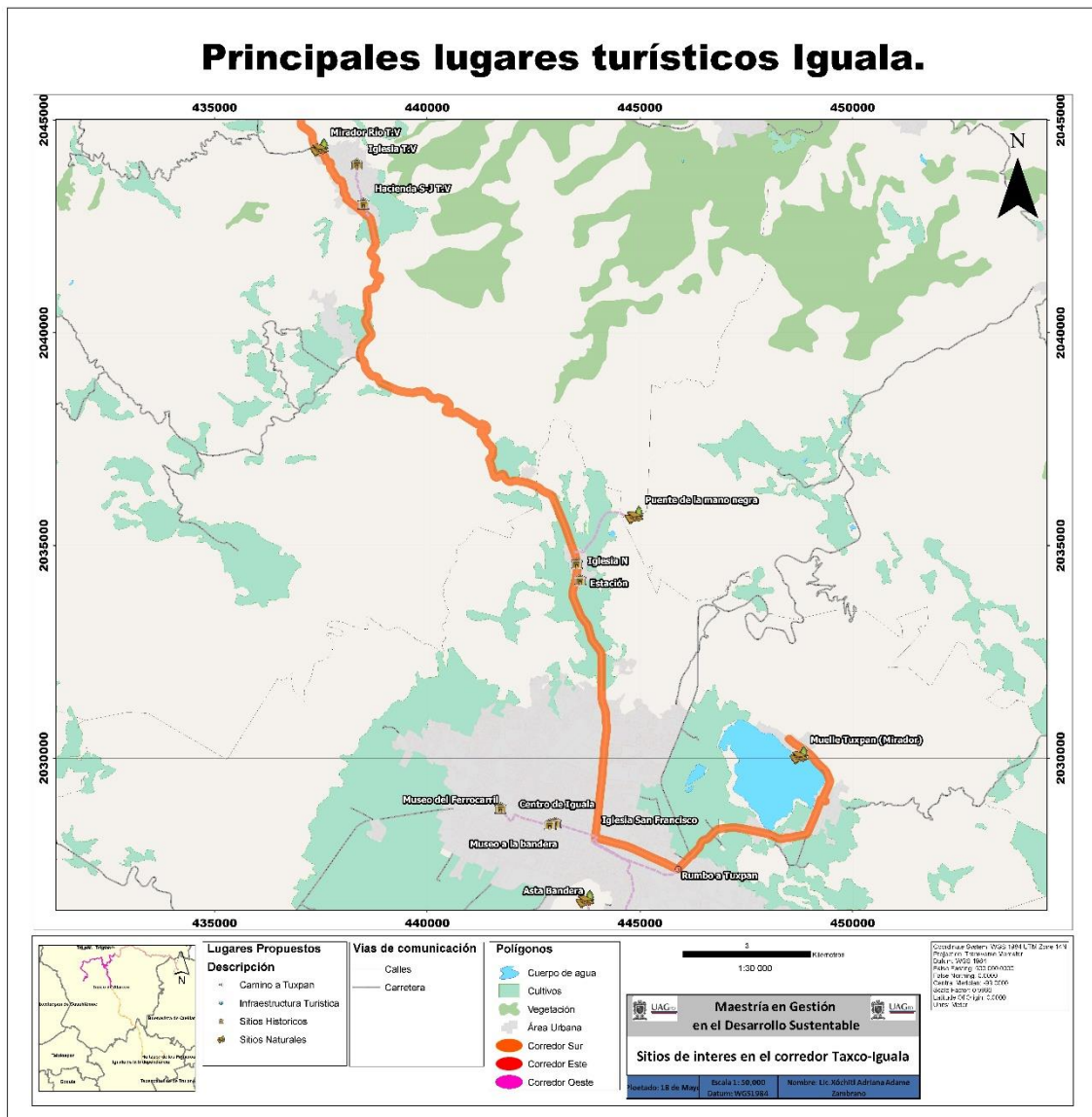
Es considerada un valle debido al río San Juan, que atraviesa la ciudad así como también por estar rodeada de montañas, cuenta con un clima cálido sub húmedo, con temperaturas de 12° C a 18° C en invierno y hasta 41 ° C en verano, la flora de esta ciudad es selva baja caducifolia, sus comunidades cuentan con un relieve de lomeríos así como también planicies donde se encuentran ubicadas los asentamientos humanos, en la comunidad de Tuxpan se encuentra su lago, el cual permite que las temperaturas no sean tan extremas.

En tanto, su cabecera municipal es Iguala, la cual es conocida por su historia, ya que dentro de la ciudad se suscitaron diversos eventos históricos como, por ejemplo: a) la firma del Plan de Iguala del General Vicente Guerrero y Agustín de Iturbide, con lo cual se dio por terminada la Guerra que propició la independencia de México, b) La confección y elaboración de la bandera de México, por José Magdaleno Ocampo el 24 de febrero de 1821. Asimismo, Iguala fue la primera capital del Estado de Guerrero y su nombre aparece en una estrofa del Himno Nacional Mexicano.

De igual manera, Iguala es una ciudad industrial, gracias a las diferentes industrias que se encuentran en la ciudad, la ciudad de Iguala se le considera un sitio histórico en virtud de los distintos eventos que ahí se han suscitado en la época de la independencia de México, entre otros:

En el siguiente mapa se muestran los lugares de interés de la ciudad de Iguala, así como también el camino principal y las rutas marcadas para llegar a cada sitio de interés.

**Mapa 4.** Lugares turísticos de Iguala de la Independencia. Fuente: Elaboración propia con datos del INEGI, 2015.



**Tabla 6.** Inventario turístico de Iguala de la Independencia. Fuente: Propia.

Lugar	Patrimonio	Sitio.
Iguala de la Independencia	Edificado. (tangibles)	Templos cristianos/católicos
		Casas antiguas
		Iglesia
		Estación del ferrocarril.
		Centro histórico.
	Natural	Asta bandera
	Costumbres (intangibles)	<ul style="list-style-type: none"> <li>• Feria de la bandera (Febrero)</li> <li>• Día de locos</li> <li>• Semana Santa</li> </ul>

Los sitios de interés turístico con los que cuenta la ciudad de Iguala son los siguientes:

### Patrimonio Monumentos

#### r) Iglesia de San Francisco:

Fundada en el año 1850, con aportaciones económicas de Francisco Juan, así como también por el presidente Santa Anna, quien finalizó los trabajos para que la iglesia quedara terminada.

Esta iglesia se encuentra ubicada en el corazón de la ciudad, cuenta la leyenda que un 4 de octubre en esta ciudad cayó una tormenta, la cual hizo que se inundara, y esta origen que el santo patrono fuese arrastrado y llegara donde ahora se encuentra la iglesia, dando señal que ahí se debería construir la parroquia, es por ello que año con año se festeja al santo patrono o “día de los locos”



**Figura 19.** Iglesia de San Francisco de Asís, Iguala de la Independencia. Fuente: Propia, 2019.

### s) Quisco de Iguala:

Quisco, el cual, se encuentra rodeado por tamarindos de aproximadamente 7 metros de altura, es el lugar preferido para muchas personas, ya que, al ser un lugar tranquilo las personas pueden disfrutar de una buena tarde con amigos ó familia.

Este quisco fue inaugurado el 24 de febrero de 1971 cuando en la ciudad Tamarindera se celebraban 150 años de la consumación del movimiento de independencia en México.

Este quisco fue el sustituto del que fue donado por el ex presidente de la República “Don Porfirio Díaz”, por el Arq. Fernando Álvarez Salgado.

**Figura 20.** Quisco de Iguala de la Independencia. Fuente: Propia, 2019.



**t) Museo a la Bandera:**

Este museo se encuentra localizado en el centro de la ciudad de Iguala, dentro de este existe mucha historia, ya que es de señalar que la ciudad de Iguala fue creadora de la bandera trigarante en la Independencia de México, por José Magdaleno Ocampo, el 24 de febrero de 1821, toda esta historia se encuentra dentro de dicho museo.

**Figura 21:** Museo de la bandera, Iguala de la Independencia. Fuente: Propia, 2019



**u) Asta bandera:**

La 4ta más grande de Latinoamérica, donde además existe un mirador el cual permite observar a la ciudad de Iguala desde las alturas. Esta asta se encuentra ubicado en la cima del cerro del Tehuhue en la localidad de Iguala.

**Figura 22.** Asta bandera, Iguala de la Independencia. Fuente: Propia, 2019.



**v) Museo al ferrocarril:**

Este museo nos explica la historia del ferrocarril desde su fundación hasta sus últimos días, se encuentra ubicado en la calle del ferrocarril cerca del panteón municipal. En este lugar, se observa aún un ferrocarril antiguo perteneciente al municipio de Iguala, este museo es una estación de ferrocarril antigua.

**Figura 23.** Museo del ferrocarril, Iguala de la Independencia. Fuente: Propia, 2019.



## **Fiestas Tradicionales:**

### **Iguala.**

Entre las tradiciones de Iguala se encuentra la feria a la bandera, la cual es celebrada a partir de la primera quincena de febrero para concluir los primeros 3 días del mes de marzo, esta feria es en conmemoración a un año más de la elaboración de la bandera, celebrando en grande el 24 de febrero.

**Figura 24.** Fiesta de la bandera, Iguala de la Independencia. Fuente: Propia, 2019.



De igual manera, se festejan las famosas “despedidas de solteras” estas son realizadas un fin de semana antes de que la novia se case, son recorridos por las calles de Iguala, donde la novia va “montada” en un burro y sus amistades hacen la tradicional fiesta.



### **Descripción del recorrido turístico, Iguala de la Independencia.**

Esta localidad se encuentra a una distancia de 40 minutos de la ciudad de Taxco de Alarcón, a 250 km de la ciudad de México y a 85 km de la ciudad de Cuernavaca, por la carretera federal 95. El recorrido inicia en el centro histórico de la ciudad, donde se encuentra la iglesia de San Francisco de Asís, el quiosco, museo a la bandera, a 10 minutos del centro, tomando la calle de Madero, se encuentra el museo del ferrocarril, en un tiempo aproximado de 20 minutos se encuentra la asta bandera, la cual se encuentra en la colonia CNOP.

## Tuxpan:

Tabla 7. Inventario turístico de Tuxpan. Fuente: Elaboración propia.

Lugar	Tipo de patrimonio.	Sitio.
Tuxpan.	Edificado. (tangibles)	Templos cristianos/católicos
	Natural.	Lago de Tuxpan.
	Costumbres (intangibles)	Fiestas patronales. (Diciembre)

### w) Lago de Tuxpan:

El lago de Tuxpan, el cual se encuentra rodeado por montañas, con un clima cálido subhúmedo, a las orillas de este lado se encuentran diversos restaurantes de comida, donde se pueden observar los atardeceres de la zona, así como su vegetación, en este lugar, existen pocos recorridos en lancha para conocer los 3 km de largo de dicho lago.

**Figura 25.** Lago de Tuxpan, Tuxpan. Fuente: Propia, 2019.



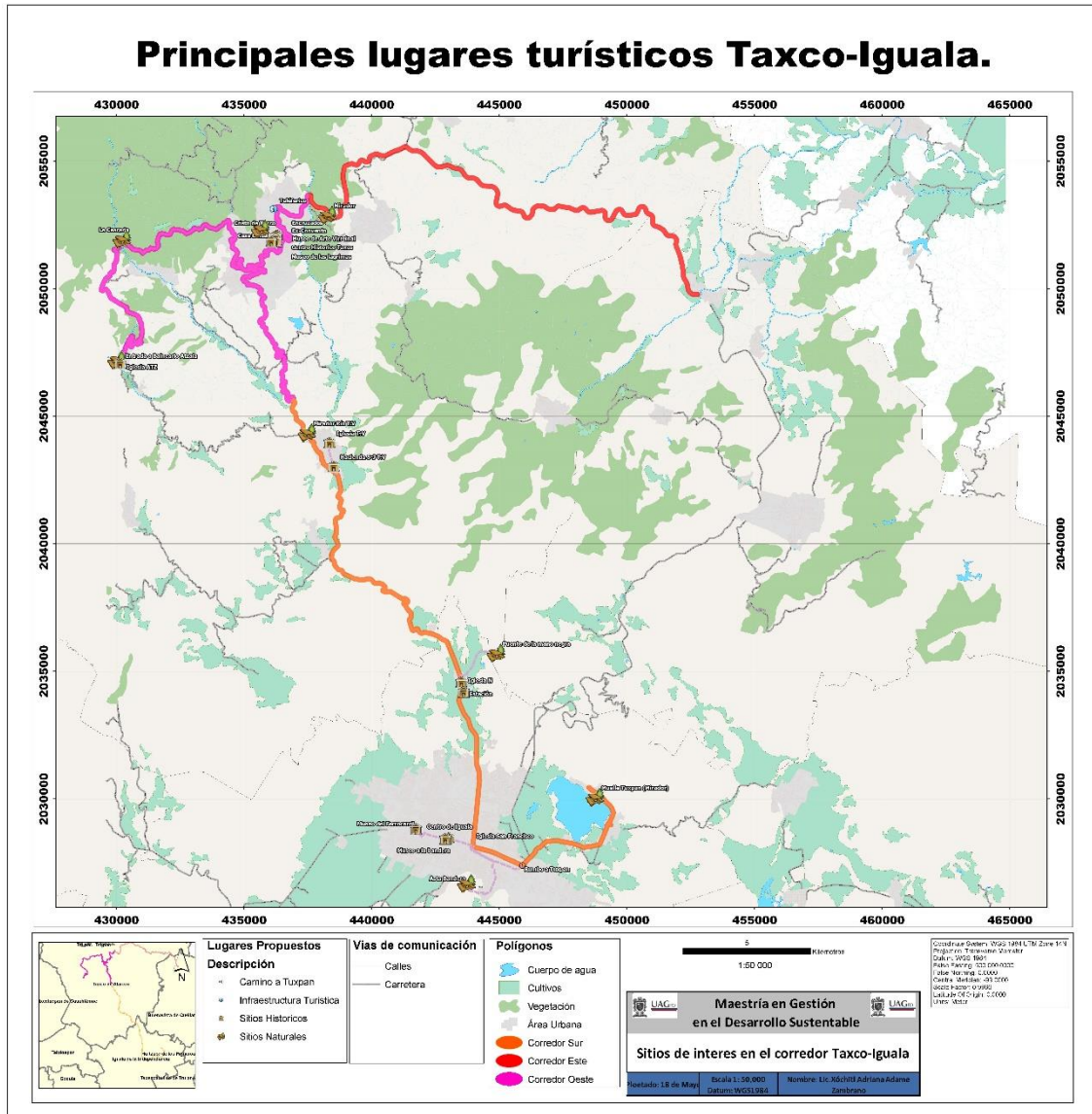
**Descripción del recorrido turístico de Tuxpan.**

Esta comunidad se encuentra a 20 minutos de la ciudad de Iguala, en el trayecto hacia “la laguna de Tuxpan” se encuentra la iglesia, por último, siguiendo la carretera principal se encuentra dicha laguna, donde el visitante puede escoger entre los diversos muelles para pasar una tarde agradable.

## Descripción de la propuesta de Corredor Ecoturístico Taxco - Iguala

Los monumentos históricos, paisajes naturales y fiestas tradicionales anteriormente descritas, nos lleva a proponer la creación del corredor ecoturístico Taxco- Iguala, cuya ruta se contempla en el Mapa

**Mapa 5.** Lugares turísticos del corredor Taxco-Iguala. Fuente: Elaboración propia con datos del INEGI, 2015.



Lugar	Sitio.
<b>Taxco de Alarcón</b>	
	<p>Templos cristianos/católicos</p> <ul style="list-style-type: none"> <li>• <b>Santa Prisca.</b> En las cercanías de santa Prisca, se encuentra el quiosco del Pueblo Mágico de Taxco, alrededor de este se pueden encontrar la venta de nieves artesanales, así como artesanos de la región. De igual manera, se encuentran dentro del entorno restaurantes donde la gente puede probar la comida típica de Taxco, y por último, también, hay varios hoteles donde el visitante puede hospedarse.</li> <li>• <b>Ex convento</b> El ex convento, ubicado a unas cuadras del zócalo de Taxco de Alarcón es una de las principales atracciones del lugar, a su alrededor existen varios alojamientos para los visitantes.</li> <li>• <b>Los encruzados.</b> Este, se encuentra ubicado en la parte trasera del ex convento.</li> </ul>
	<p><b>Estructura-traza urbana.</b> La estructura-traza urbana del municipio de Taxco, nos permite caminar por sus calles empedradas, así como también observar las casas coloniales de este lugar.</p>
	<p><b>Centro histórico</b> El centro histórico, es de los lugares favoritos de los visitantes, ya que en este se encuentra la Iglesia “Santa Prisca” y su quiosco de la ciudad.</p>
	<p><b>Casas antiguas Histórico      Museos:</b></p> <ul style="list-style-type: none"> <li>• <b>Casa borda</b> Es uno de los primeros museos del pueblo mágico de Taxco, ubicado en el zócalo de este pueblo mágico.</li> <li>• <b>Virreinal</b> Conocido también como casa Humboldt, este, se encuentra en la parte baja del zócalo de Taxco, en las cercanías de este museo se encuentran diversos restaurantes de diferentes tipos de comida.</li> <li>• <b>William Spratling</b> Ubicado también en la parte de abajo del zócalo, es un museo que traer diversas exposiciones, cerca de este, se encuentran artesanos de la zona vendiendo sus diversas mercancías.</li> </ul>
	<p><b>Vistas Panorámicas.</b> <b>El cristo</b> Este mirador permite observar al Pueblo Mágico de Taxco desde las alturas. El visitante puede pasar un rato agradable y caminar por el</p>

	pequeño camino cubierto de bosque del lugar.
	<p><b>El Huixteco</b> En este bosque, el visitante puede disfrutar del aire fresco, así como también tener un día agradable, ya que puede practicar senderismo, o simplemente disfrutar a su familia.</p>
	<p><b>La cascada.</b> Este lugar se encuentra en la carretera que lleva hacia Atzala, aquí, la gente puede disfrutar de un cuerpo de agua y bosque, lo cual permite tener un rato agradable en familia.</p>
	<ul style="list-style-type: none"> <li>• <b>Feria de la plata (Noviembre)</b> En esta feria, se disfrutan de conciertos y comida típica</li> <li>• <b>Semana Santa</b> En esta semana, la gente puede disfrutar de los recorridos con las diferentes figuras católicas.</li> </ul>

Parte importante en la creación del corredor es la intervención de los actores públicos, es decir, los actores públicos son encargados del fomento turístico en cada lugar, así como también cuidar cada sitio de interés y la seguridad del visitante.

En el municipio de Taxco, siendo este el lugar turístico más importante del corredor, cuenta con diversas formas de fomento turístico, entre las que destacan los diversos eventos culturales, así como también eventos deportivos.

Los actores públicos son los encargados de cuidar y dar preservación a los lugares históricos como son; las iglesias, museos, casonas, ex haciendas, etc, mediante las instituciones federales en las que se encuentran, es decir, Taxco, al ser un pueblo mágico cuenta con estas instituciones federales como por ejemplo INAH, quienes han cuidado el mantenimiento de diversos sitios históricos de esta ciudad, así como también contemplándolos como patrimonios nacionales.

Es importante recalcar el avance de la tecnología en el marketing turístico, debido a que, en redes sociales o páginas de internet se muestran los diversos sitios de interés de esta ciudad, con fotografías reales, dejando así, un interés por los futuros visitantes.

Lugar	Sitio.
<b>Atzala.</b>	<b>Templos cristianos/católicos</b> <ul style="list-style-type: none"> <li>• <b>Iglesia</b></li> </ul> Esta iglesia se encuentra a escasos metros de las pozas azules de Atzala, lo más visible de esta iglesia, es su estructura antigua.
	<b>Pozas azules.</b> Este sitio ecoturístico, permite a los visitantes disfrutar de un día agradable en las pozas, dándose así, un baño refrescante.

Atzala es un lugar natural, en el cual sus pozas se vuelven el atractivo más importante de este lugar, los ejidatarios se encuentran trabajando para el cuidado de este lugar, así como también gente del lugar se encuentra buscando trabajar como guía de turistas, siendo capacitados por el gobierno y SECTUR.

La gente se encuentra organizada en este lugar, ya que entre ellos se han dado diversos trabajos (venta de comida, estacionamiento, hospedaje, tiendas).

De igual forma, como en la anterior ciudad, los actores públicos, junto con las personas organizadas en esta cooperativa, han buscado el fomento vía marketing turístico en redes sociales, esto ha funcionado para dar un conocimiento general sobre este lugar, donde se establecen costos de entrada y minis mapas vía GPS que muestran cómo llegar a este lugar. Cabe resaltar, que los actores públicos también son los encargados de establecer señalizaciones como, por ejemplo: Hoteles, restaurantes o fondas de comidas, iglesias y las pozas azules.

Lugar	Sitio.
<b>Taxco el viejo.</b>	<b>Ex - Hacienda San Juan Bautista.</b> Hacienda Antigua, la cual permite pasar un rato agradable visitándola, y a su vez conociendo la historia de ella.
	<b>Iglesia San Francisco</b> Ubicada en el centro de la comunidad de Taxco, lo más visible de esta iglesia, es su estructura antigua.
	<b>Río Taxco.</b> Este río da hermosos paisajes y más en temporadas de lluvias, en las cercanías de este se encuentran dos restaurantes con diversas comidas.
	<b>Fiestas patronales. Octubre. Marzo</b> En la fiesta de octubre celebran con danzas y castillos a San Francisco de Asís, así como también en la de Marzo celebran el 3 viernes, haciendo alusión a la semana santa.

Este sitio tiene mucha historia, donde el turista puede conocer los inicios de Taxco de Alarcón, a su vez, el encargado de la hacienda San Juan Bautista se encuentra desarrollando proyectos culturales para buscar que el turista logre ir a la comunidad de Taxco el viejo, en este lugar, se busca una organización comunitaria encargada de diversas actividades, como venta de comida, estacionamientos, o guías de turistas encargados de hablar sobre la historia de este lugar.

Los actores públicos, necesitan establecer señalizaciones en el trayecto del recorrido, así como también darle más fomento a este lugar, con marketing turístico en redes sociales o páginas de internet.

Dentro de la organización en la comunidad, se propondrán 5 guías de turistas que se encargarán de la historia de la hacienda, así como también la historia de la comunidad del pueblo. La gente se encuentra interesada, ya que consideran que sus diversos productos pueden ser vendidos en la comunidad sin tener la necesidad de ir a otros lugares.



Lugar	Sitio.
<b>El naranjo.</b>	<b>Templos cristianos/católicos.</b> <b>Iglesia.</b> Iglesia ubicada en el centro de la comunidad, celebrando a la virgen cada 12 de diciembre.
	<b>Estación del ferrocarril.</b> Antigua estación de ferrocarril.
	<b>Fiestas patronales.</b> <b>(Diciembre).</b> Celebrándole a la virgen de Guadalupe, con “kermes”, castillos y danzas en el atrio de la iglesia.
	<b>Puente de la mano</b> Parte de la antigua estación del ferrocarril, en esta, los visitantes pueden de observar hermosos paisajes llenos de selva baja caducifolia y un poco de adrenalina.

En este lugar, existe mucha historia del ferrocarril, con las vías del ferrocarril y una estación del mismo, en este lugar la organización de los habitantes es importante, ya que con ella restaurarían estos lugares, debido a que con el paso de los años la pintura y señalamientos han ido perdiendo visibilidad.

La organización comunitaria en este lugar conlleva a dar un fomento de los puntos de interés en este lugar, mediante el establecimiento de señalamientos así como también se propongan 5 guías de turistas encargados de dar un recorrido por la ex estación del ferrocarril, la iglesia y concluyendo en el puente de la mano, de igual manera, también, la creación de páginas de internet y redes sociales encargadas del marketing turístico de este lugar.

En la ex estación del ferrocarril puede buscarse la creación de un museo, en donde se explique la historia del ferrocarril dentro de la región. Para el último punto, pueden buscarse alternativas como rappel, senderismo, que sean de interés para los visitantes.

Lugar	Sitio.
Iguala de la independencia	<p><b>Templos cristianos/católicos</b></p> <ul style="list-style-type: none"> <li>• <b>Casas antiguas.</b> Dentro del centro hay diversas casas antiguas, las cuales demuestran la historia de la ciudad.</li> <li>• <b>Iglesia</b> Iglesia principal de la ciudad de Iguala, ubicada en el centro de dicha ciudad</li> </ul>
	<p><b>Estación del ferrocarril.</b> Antigua estación del ferrocarril, que ahora es el museo del ferrocarril, permitirá a los visitantes conocer el pasado a través de fotografías.</p>
	<p><b>Centro histórico.</b> Centro de Iguala, donde el visitante podrá pasar una calurosa tarde, en este lugar existe la venta de antojos que van desde elotes hasta la venta de cena y ricas nieves artesanales, en el centro de Iguala existen diferentes hoteles listos para recibir a los visitantes.</p>
	<p><b>Asta bandera</b> La 4ta más alta de Latinoamérica, donde nos permite observar la ciudad de Iguala desde las alturas, el visitante puede realizar senderismo en los terrenos de la asta bandera</p>
	<ul style="list-style-type: none"> <li>• <b>Feria de la bandera (Febrero)</b> En esta feria, el visitante puede disfrutar de las atracciones mecánicas dentro del recinto ferial, o de igual manera, disfrutar de una noche en algún concierto.</li> <li>• <b>Día de locos</b> Durante esta celebración se organiza un recorrido por la ciudad, donde los ciudadanos y/o visitantes pueden disfrutar de un desfile chusco siendo participantes en dicho desfile.</li> </ul>

	<ul style="list-style-type: none"> <li>• <b>Semana Santa</b> Recorridos durante la semana santa, lo cual permite al visitante disfrutar de dichas fiestas en la calurosa ciudad de Iguala.</li> </ul>
--	---

Lugar histórico importante del estado de Guerrero, los actores públicos se encuentran trabajando en diversas formas de fomento turístico, entre las que destacan los diversos eventos gastronómicos, comerciales y culturales de la zona, a su vez, la creación de un mapa señalando los puntos de interés será la clave para un mejor conocimiento de estos puntos.

La creación de un mapa de la ciudad de Iguala es de gran importancia, ya que, con ayuda de este se pueden ubicar de manera rápida los sitios de interés de esta ciudad, a su vez, los actores públicos serán los encargados de establecer señalamientos para los puntos de interés de esta ciudad es una parte importante del fomento turístico, pero no todo queda ahí, el fomento en esta ciudad se buscará mediante señalamientos de los puntos de interés, la gastronomía del lugar y su alojamiento que ofrece.

Como en los casos anteriores, el marketing turístico conlleva fomento en las diversas redes sociales y páginas de internet, las cuales serán las encargadas de dar una imagen turística que se vuelva de interés para los futuros visitantes, mostrando así, una cartelera de eventos culturales y tradicionales dentro de la ciudad.

Lugar	Sitio.
Tuxpan.	<p><b>Templos cristianos/católicos</b> La iglesia se encuentra ubicada en el centro de Tuxpan, en esta, se celebra a la virgen de Guadalupe.</p>
	<p><b>Lago de Tuxpan.</b> Hermoso lago ubicado al final del camino principal Tuxpan-Iguala, en este lago existen diversos restaurantes de mariscos, así como también el visitante puede disfrutar de hermosos atardeceres que ofrecen el sol y el lago.</p>
	<p><b>Fiestas patronales.</b> (Diciembre) Fiesta celebrada en el mes de diciembre, en dicha fiesta se realizan jaripeos y venta de comida típica de la zona, el visitante podrá disfrutar de una noche agradable en este lugar.</p>

El turismo es una de las actividades económicas principales del Estado de Guerrero, ya que, municipios como Taxco de Alarcón o Acapulco, aportan al PIB del estado mediante sus actividades turísticas.

Cabe señalar, que los principales actores, son los presidentes municipales y los comisarios, así como también las direcciones de turismo, si es que cuentan con estas últimas, en conjunto con la delegación de turismo, SECTUR Guerrero, debido a que, ellos serán los principales encargados de ofrecer seguridad a los visitantes y el cuidado de las líneas de comunicaciones.

A continuación, se muestra la ley 494, que plantea los puntos principales de los cuales los actores públicos se encuentran encargados.

La ley número 494, de Fomento y desarrollo turístico en el estado de Guerrero, plantea diversos puntos, entre los que destacan para este trabajo los siguientes:

- Reconocer: “la importancia estratégica de la actividad turística para la economía y el desarrollo de la entidad, declarándola prioritaria, de utilidad pública y preferente sobre cualquier otro uso o aprovechamiento del terreno
- Postular claramente como objeto de la nueva Ley: “recuperar el prestigio y aprovechar mejor el potencial turístico de Guerrero para generar una mayor derrama económica; innovar el sector; elevar la calidad y competitividad del sector; promover su ordenamiento y transformación y fomentar la inversión pública, privada y social en la actividad turística; así como posicionar a Guerrero como un destino atractivo, además de sol y playa, en segmentos como el turismo cultural e histórico, de naturaleza y aventura, de gastronomía, de salud y deportivo, de lujo, negocios, reuniones y convenciones, de cruceros y religioso, entre otros.
- Regular adecuadamente las facultades del Consejo Consultivo de Turismo y de los Consejos Municipales de Turismo, para fortalecer su capacidad de proponer y formular estrategias y acciones idóneas en la materia, con el fin de lograr el desarrollo integral y el buen desempeño de la actividad turística en el estado y en los municipios.
- Contribuir a la integración del Atlas Turístico de Guerrero y de México; la incorporación de la actividad turística a las cadenas productivas; la promoción del turismo social y accesible; el fortalecimiento de la cultura turística; la elaboración del Programa Sectorial de Turismo del Estado y el ordenamiento turístico del territorio, como instrumentos de planeación turística; y a la creación del sistema de investigación y estadísticas turísticas, para contar con sustentos técnicos permanentes y confiables que orienten la toma de decisiones.
- Vigilar el efectivo cumplimiento de las medidas de asesoría, protección y asistencia al turista, mejorando la función social de la Procuraduría Estatal del Turista.

Para concluir, esta descripción se realizó para centrar el impacto de la imagen turística, cabe señalar que se necesitan diversos productos para poder lograrla, tales como: lugares de alojamiento, restaurantes, etc. Todos estos puntos son con el fin de dar una experiencia y calidad turística dentro de la región, ya que, con ayuda de los resultados obtenidos de la evaluación y descripción de los puntos de interés se busca la mejora de esta.

## **CONCLUSIONES**

En base a los objetivos planteados, se identificó y evaluaron por paisaje, infraestructura los puntos de interés en las diferentes comunidades, esto se hizo mediante un inventario turístico, el cual permitió ordenar los sitios de interés de acuerdo al tipo de patrimonio. Dentro de este inventario, se tomaron como referencia dichos puntos para ser representados temáticamente (mapas) y así conocer de manera gráfica los distintos sitios de interés. De igual forma, estos sitios de interés fueron descritos lo cual permitió evaluarlos.

En el corredor Taxco – Iguala se logró identificar un inventario de atractivos turísticos conformados por:

14 monumentos, de éstos, 6 iglesias, 1 Haciendas y 7 casas antiguas. Por lo que corresponde a sitios naturales se identificaron 8, de los cuales 1 bosques 3 cuerpos de agua y 4 miradores naturales

Todos ellos sin duda representan atractivos de interés para la motivación turística de visitantes y que en su conjunto son un mercado turístico potencial

Por lo que el resultado de la investigación lleva a la conclusión de que el corredor Taxco-Iguala es una alternativa para el desarrollo ecoturístico en la región, en virtud de que cuenta con un número importante de patrimonios de interés turístico, atractivos y un buen servicio pueden integrarse entre sí, para el disfrute de los visitantes. En este trabajo se identificó una diversidad paisajística, desde bosque de montaña, hasta selva baja caducifolia, así como también diversos cuerpos de agua, y por último una diversidad cultural tangible e intangible que pueda aprovecharse desde la perspectiva turística.

Es decir, se han nuevos servicios a ofertar por los prestadores de servicios turísticos, lo que podría ser un punto de partida para el mejoramiento de las condiciones de trabajo en la región.

Finalmente, la propuesta del corredor permite señalar en virtud de que en la actualidad la oferta turística que se presenta en la región se centraliza en la ciudad

de Taxco, la presente propuesta es una alternativa diversificada y atractiva de nuevas alternativas de la oferta.

Después de haber disertado sobre el tema de desarrollo económico y sustentable, así como sobre la importancia del ecoturismo como alternativa para el desarrollo local en la región que comprende dos municipios Taxco de Alarcón-Iguala de la Independencia, ubicados en la Región Norte del estado de Guerrero. Podemos señalar con base en las fortalezas y oportunidades que presenta la región, el proponer que el área considerada por las autoridades que regulan la actividad turística a nivel nacional y estatal, la pertinencia de impulsar la micro región como un “corredor Turístico”, siempre y cuando los procesos económicos y sociales se desarrollen bajo la perspectiva de preservación del medio ambiente y manejo responsable y sustentable de sus sitios históricos.



## **BIBLIOGRAFÍA:**

Crick, M. (1992) Representaciones del turismo internacional en las Ciencias Sociales. Sol, sexo, paisajes, ahorros y servilismos. Jurado, F. Los Mitos del Turismo. Madrid: Endymion.

Kinker, S. (2002) *Ecoturismo e conservação da natureza em Parques Nacionais*. 1ª ed., São Paulo

León, Ivonne. (s.f). El ecoturismo una alternativa para el desarrollo sustentable.

López, A. y Morales, R. (2011). 16° Encuentro Nacional sobre Desarrollo Regional en México, AMECIDER. Universidad Veracruzana, Campus Xalapa

Mathieson, A. y Wall, P. (1982) *Tourism. Economic, physical and social impacts*. Longman, London/New York.

Morán, D. y Pérez, B. (2013). Ecoturismo como alternativa de desarrollo sustentable en el parque ecoturístico Tiacaque, Estado de México. Tesis de licenciatura no publicada, Facultad de Geografía, UAEMex, Estado de México, México.

Novo, G. (1977). Corredor ecoturístico. En *Diccionario General de Turismo*. (79 p.p.) México, D.F: Editorial Diana.

Organización Mundial de Turismo, (2005). *Indicadores de desarrollo sostenible para los destinos turísticos-Guía práctica*. Madrid, España: OMT y Santander

Bibliografía electrónica:

Cámara de Diputados. (2015). Reglamento de la ley general de turismo. Recuperado el 4 de mayo, 2019 en: <http://www.sectur.gob.mx/PDF/0216/Reglamento Ley General Turismo.pdf>

Costa, Oliveira& Gomes. (2010) Percepción ambiental como estrategia para el ecoturismo en unidades de Conservación. Recuperado el día 20 de junio, 2018, de la base de datos

[http://www.scielo.org.ar/scielo.php?script=sci\\_arttext&pid=S1851-17322010000600014](http://www.scielo.org.ar/scielo.php?script=sci_arttext&pid=S1851-17322010000600014)

De Souza, J. (2009). La Farsa del “Desarrollo” Del colonialismo imperial al imperialismo sin colonias. <http://www.ts.ucr.ac.cr/binarios/congresos/reg/slets/slets-018-002.pdf>

Diario Oficial de Mexico. (2016). Secretaria de México. Recuperado el día 3 de enero, 2019 en: [http://www.dof.gob.mx/reglas\\_2016/SECTUR\\_30122015\\_01.pdf](http://www.dof.gob.mx/reglas_2016/SECTUR_30122015_01.pdf)

Gobierno del Estado de Guerrero. (2017). Poder legislativo. Recuperado el día 1 de Agosto, 2019 en: [http://congresogro.gob.mx/61/attachments/article/149/LEY%20NO.%20494%20DE%20FOMENTO%20Y%20DESARROLLO%20%20%20TURISTICO%20PARA%20EDO.%20Y%20MPIOS.%20\(30-JUL-14\)%20\(OK%20OCT14\).pdf](http://congresogro.gob.mx/61/attachments/article/149/LEY%20NO.%20494%20DE%20FOMENTO%20Y%20DESARROLLO%20%20%20TURISTICO%20PARA%20EDO.%20Y%20MPIOS.%20(30-JUL-14)%20(OK%20OCT14).pdf).

Tarlombani Da Silveira M.A (jul./sep 2005), Turismo y sustentabilidad. Entre el discurso y la acción, en Revista Estudios y Perspectivas de Turismo v.14 (n.3) Ciudad Autónoma de Buenos Aires. Versión On-line ISSN 1851-1732

Santamarta, J. (2013) Turismo y medio ambiente. Recuperado el día 20 de junio de 2018: <http://santamarta-florez.blogspot.mx/2013/04/turismo-y-medio-ambiente-por-jose.html>

Secretaria de Turismo (SECTUR) 2016, Reglas de Operación del Programa de Desarrollo Regional Turístico Sustentable y Pueblos Mágicos (PRODERMAGICO), para el ejercicio fiscal 2016. Secretaría de Turismo, gobierno de México. Consultado el 25 de marzo 2019. [http://www.dof.gob.mx/reglas\\_2016/SECTUR\\_30122015\\_01.pdf](http://www.dof.gob.mx/reglas_2016/SECTUR_30122015_01.pdf)

## **ANEXO 1. LA PERTINENCIA DEL CORREDOR EN VOZ DE LOS ACTORES LOCALES**

Distintos fueron las personas entrevistadas a fin de conocer su opinión sobre la pertinencia de la propuesta.

1. En opinión de la Delegada de la región Norte de la Secretaría de Turismo del Estado de Guerrero. En la entrevista sobre la pertinencia de nuestra propuesta sobre la creación de un corredor ecoturístico en la parte Taxco-Iguala, comentó que es pertinente y que sólo se tendría que procurarse la seguridad de los visitantes, es decir, que las rutas sean seguras y con buena infraestructura, lo que permitirá la creación del corredor ecoturístico en esta zona, lo que sin duda permitirá darle nuevas y mejores alternativas al turismo.
2. De acuerdo al sentir de 10 turistas entrevistados en la ciudad de Taxco, coincidieron en que han identificado que existen en la región algunos atractivos turísticos en comunidades cercanas a Taxco, las que consideran que muchos visitantes no conocen, por lo que una propuesta de corredor turísticos da una mayor diversificación de oferta turística, lo que sin duda apoyaría a la economía local.
3. El sentir de trabajadores de la Delegación de la región Norte de la Secretaría de Turismo del Estado de Guerrero, es que el corredor turístico sería benéfico para los distintos prestadores del servicio turístico regional como son los guías de turistas, restauranteros de las propias comunidades y hoteleros, dado que el turismo visitante podría quedarse más tiempo tanto en Taxco como Iguala, señalando además que será pertinente elaborar un programa de difusión del corredor, donde se dé a conocer a los visitantes los lugares que existen dentro del corredor, es decir si podría ser viable El Corredor Turístico Taxco - Iguala.

4. Para conocer la opinión de habitantes de algunos poblados del “corredor”, se platicó con algunos de ellos que señalaron que no conocía los beneficios de un “corredor turístico”, pero que considerando que las comunidades tienen atractivos turísticos importantes, sería bueno que se programaran recorridos para que los visitantes los conozcan. Señalando que lugares como Tuxpan, la casa de Melchor Ocampo y el mercado del Oro en Iguala pueden atraer turismo.

## ANEXO 2. MEMORIA FOTOGRÁFICA

**Figura 27:** Taxco de Alarcón, Fuente Propia. 2018.



**Figura 26.** Taxco de Alarcón. Fuente Propia. 2018.



**Figura 28.** Ex Hacienda San Juan Bautista. Fuente Propia. 2018.



**Figura 29.** Ex Hacienda San Juan Bautista. Fuente Propia. 2018.



**Figura 31.** Iguala de la Independencia.  
Fuente Propia. 2019.



**Figura 30.** Lago de Tuxpan. Fuente Propia.  
2019.



**Figura 32.** Lago de Tuxpan. Fuente Propia.  
2019.

